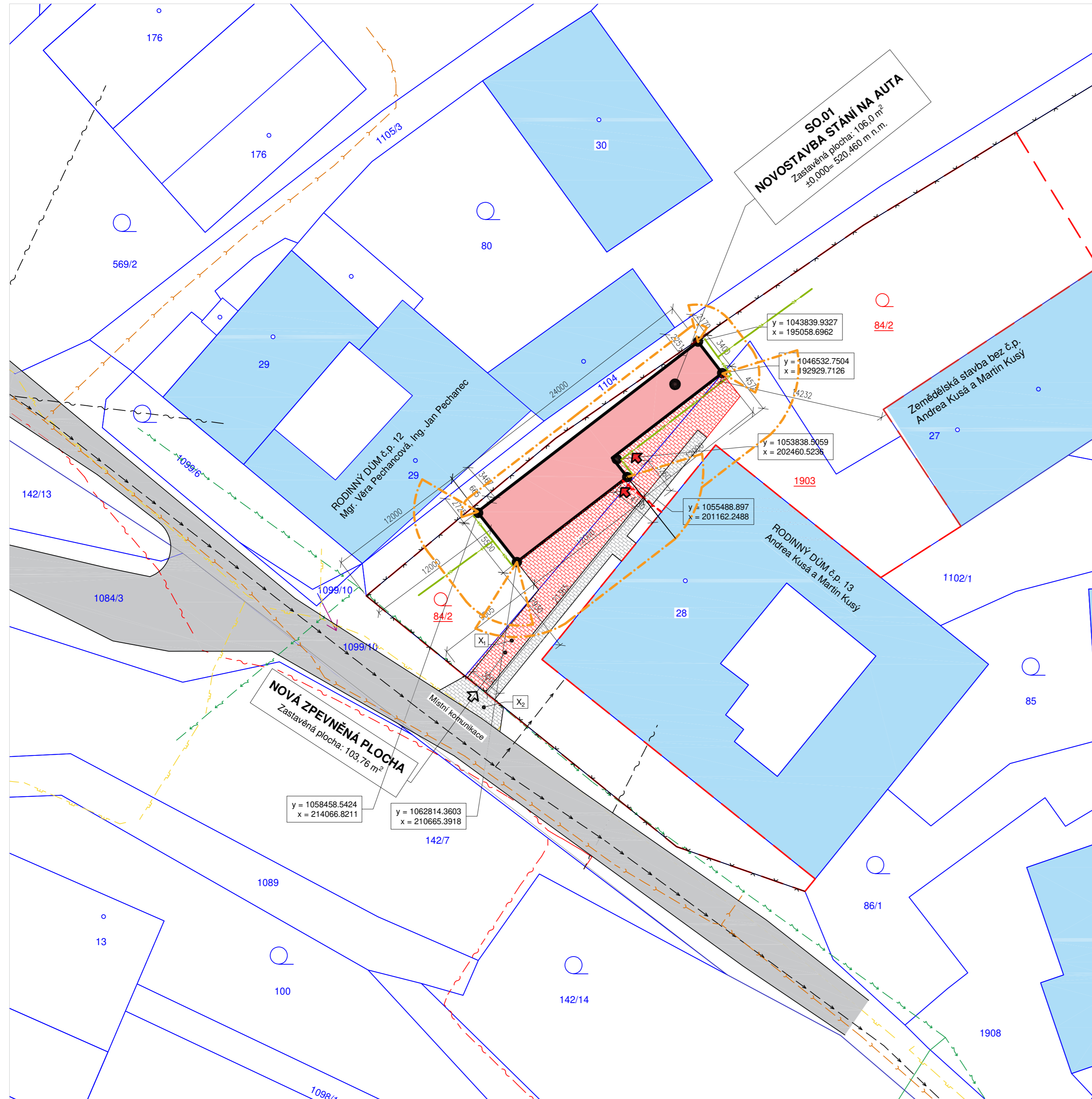


# KOORDINAČNÍ SITUAČNÍ VÝKRES

MĚŘÍTKO 1:250



## LEGENDA

- X<sub>1</sub> NOVÁ ZPEVNĚNÁ PLOCHA - BETONOVÁ DLAŽBA, BARVA PŘÍRODNÍ - ŠEDÁ, TL. 80 mm (60 mm), ŠÍŘKA SPÁRY 3 - 5 mm  
VYPLNĚNA KŘEMÍČITÝM PÍSKEM; OHRANIČENÍ ZPEVNĚNÉ PLOCHY: BETONOVÝ ZÁHONOVÝ OBRUBNÍK - BARVA PŘÍRODNÍ, PROSTÝ VYBROLISOVANÝ BETON C20/25
- X<sub>2</sub> STÁVAJÍCÍ SJEZD NA MÍSTNÍ KOMUNIKACI ZPEVNĚNÝ STÁVAJÍCÍ BETONOVOU ZÁMKOVOU DLAŽBOU

## LEGENDA OBJEKTŮ

STAVEBNÍ A INŽENÝRSKÉ OBJEKTY:

SO.01 - STÁNÍ NA AUTA A SKLAD ZAHRADNÍHO NÁŘADÍ

## LEGENDA INŽENÝRSKÝCH SÍTÍ

- Vodovodní řád (VHOS a.s.)
- Stávající vodovodní přípojka
- Vnitřní vodovodní rozvody (PE 32x3,0 mm, délka cca 74,5 m)
- Nadzemní vedení NN do 1 kV (ČEZ Distribuce, a.s.)
- Nové vnitřní elektro rozvody
- STL plynovod (GasNet, s.r.o.)
- Splašková kanalizace (PE DN 50)
- Dešťová kanalizace (PVC KG DN 125)
- Optický kabel (Cetin a.s.)
- Metalický kabel (Cetin a.s.)

## LEGENDA


- Stávající oplocení
- Požární nebezpečný prostor
- Hranice staveniště
- Okolní zástavba dle KN
- Asfaltová místní komunikace
- Stávající zpevněná plocha, betonová dlažba pojízdná (tl. 60/80 mm)
- Nová zpevněná plocha, betonová dlažba pojízdná (tl. 60/80 mm)
- Navrhovaný objekt
- ↑ ↑ Vstup do objektu / napojení na dopravní infrastrukturu


## POZNÁMKY

- Poloha podzemních sítí a zařízení byla zjištěna u příslušných organizací a ověřené situace jsou uloženy u zpracovatele PD, nebo na příslušném stavebním úřadě;
- Polohu podzemních vedení nelze vytyčovat odměřením vzdálenosti na výkrese, přesné vyznačení všech podzemních vedení na povrchu zajistí investor/stavebník;
- Dimenze jednotlivých inženýrských sítí může být upravena dle projektové dokumentace jednotlivých profesí

± 0,000 = 520,460 m n.m.

výškový systém místní Bpv, souřadnicový systém S - JTSK



Autorizovaný projektant: Bc. JAKUB MAREK	Vypracovala: Bc. MARIE HORÁKOVÁ													
Investor: ANDREA A MARTIN KUSÍ, Budislav 13, 569 65 Budislav	Název akce: <b>NOVOSTAVBA STÁNÍ NA AUTA U RODINNÉHO DOMU č.p. 13 BUDISLAV</b>													
Místo stavby: Obec Budislav, okres Svitavy, Pardubický kraj parc.č. 84/2, 1903, k.ú. Budislav u Litomyšle [615447]	Objekt: <b>SO.01 - Stání na auta</b>	<table border="1"> <tr> <td>Číslo zakázky</td> <td>2025 - 40</td> </tr> <tr> <td>Datum</td> <td>11/2025</td> </tr> <tr> <td>Formát</td> <td>4xA4</td> </tr> <tr> <td>Stupeň</td> <td>DSP</td> </tr> <tr> <td>Měřítko</td> <td>Číslo výkresu</td> </tr> <tr> <td><b>1:250</b></td> <td><b>C.03</b></td> </tr> </table>	Číslo zakázky	2025 - 40	Datum	11/2025	Formát	4xA4	Stupeň	DSP	Měřítko	Číslo výkresu	<b>1:250</b>	<b>C.03</b>
Číslo zakázky	2025 - 40													
Datum	11/2025													
Formát	4xA4													
Stupeň	DSP													
Měřítko	Číslo výkresu													
<b>1:250</b>	<b>C.03</b>													
Název výkresu: <b>KOORDINAČNÍ SITUAČNÍ VÝKRES</b>														