DISTRIBUCE

R4P100 ReqType:Q ReqExtID:0020474243 ProcesID:CS-20250409T150312-0001 DocExtID:0000000081538788 BOID:001A4A1A12051FE085A85FC9C9191A12
BONM:ZISUCSPRN DocType:CZ05IAf/(6) SAPtyp:Dopis-DOP-D42 ZakID:0020809876 DocID:0010533510811A92\cw00825p2ia2-63497221 Ver:X805D261 QUICK str:1 list:1
PageName: Dopis_first_NV., PageCounter: 1 owerflow 1 Marketing: PopisO: D42

D0000000102364535004

Ing. Adam Trunec
Zimní 823
Vysoké Mýto
566 01 LITOMYŠLSKÉ PŘEDMĚSTÍ

NAŠE ZNAČKA
001161643393

MÍSTO ODESLÁNÍ / DNE
Plzeň / 9. 4. 2025

Vyjádření k projektové dokumentaci ke stavbě ve smyslu energetického zákona a příslušných technických norem

Dobrý den,

reagujeme na váš požadavek ze dne 2. 4. 2025 týkající se vydání vyjádření k projektové dokumentaci pro účely stavebního/územního řízení.

V zájmovém území k zamýšlené stavbě a/nebo s ní související činnosti na pozemku parcelní číslo 178/3 v katastrálním území Karle vedené pod názvem „Novostavba dvojdomů" se nachází zařízení **podzemního kabelového vedení nízkého napětí (kNN)** v našem majetku.

S předloženou projektovou dokumentací souhlasíme za těchto podmínek:

1) • budoucí podzemní kabelové vedení nízkého napětí (kNN)
Poznámka: v přípravě je realizace podzemního kabelového vedení nízkého napětí. Při realizaci stavby po ukončení stavebního a územního řízení na tuto přípojku je nutné podmínky pro kNN dodržet.

-podzemní vedení kNN má podle §46 energetického zákona č.458/2000_Sb. v platném znění ochranné pásmo 1m na každou stranu od pláště kabelu
-zemní práce do 1m od kabelu musí být prováděny zásadně ručně, bez mechanizace
-veškeré kanalizační šachty budou mimo ochranné pásmo kNN
-hrana betonových základů oplocení bude minimálně 30cm od kNN; při křížení bude nad kabelem jen nadzemní, nenosná část
-kabelová skříň na hranici pozemku musí zůstat přístupná i po jeho oplocení
-stavbou nesmí být snížena stávající hloubka uložení kabelů

2. Podmínkou pro zahájení činnosti v blízkosti zařízení distribuční soustavy, resp. v ochranném pásmu je platné sdělení o existenci zařízení v majetku společnosti ČEZ Distribuce, a. s., pro výše uvedené zájmové území, které získáte prostřednictvím Geoportálu (geoportal.cezdistribuce.cz), při dodržení podmínek uvedených ve sdělení a v tomto vyjádření.

3. V dostatečném časovém předstihu před zahájením prací je nutné podat žádost o udělení souhlasu s činností a umístěním stavby v blízkosti zařízení distribuční soustavy, resp. v ochranném pásmu. Postup a formulář je k dispozici na www.cezdistribuce.cz. Při realizaci stavby je nutné se řídit podmínkami, které budou stanoveny v případě kladného posouzení podané žádosti.

4. Místa křížení a souběhy ostatních zařízení a staveb se zařízeními energetickými, komunikačními sítěmi pro elektronickou komunikaci nebo zařízeními technické infrastruktury musí být vyprojektovány

R4P100 ReqType:Q ReqExtID:0020474243 ProcesID:CS-20250409T150312-0001 DocExtID:0000000081538788 BOID:001A4A1A12051FE085A85FC9C9191A12
BONM:ZISUCSPRN DocType:CZ05IAf/(6) SAPtyp:Dopis-DOP-D42 ZakID:0020809876 DocID:001053351081 IA:92\cw00825p2ia2-63497221 Ver:X805D261 QUICK str:2 list:1
PageName: Dopis_next_NV., PageCounter: 2 owerflow 1 Marketing: Popis0: D42

a provedeny v souladu s platnými normami a předpisy, zejména s ČSN 33 2000-5-52, ČSN EN 50110-1, ČSN EN 50341-1, ČSN 73 6005, ČSN 33 3320 a PNE 33 0000-6, PNE 33 3301, PNE 34 1050.

5. V případě nadzemního vedení nn budou pro stavby a konstrukce dodrženy odstupové vzdálenosti uvedené v PNE 33 3302 a hranu výkopu doporučujeme při realizaci stavby umístit min. 1 m od základové části podpěrného bodu.

6. Při realizaci stavby a/nebo provádění související činnosti nesmí dojít v žádném případě k nebezpečnému přiblížení osob, věcí, zařízení nebo mechanismů a strojů k živým částem pod napětím, tj. musí být dodržena minimální vzdálenost 1 m od živých částí zařízení NN (nízkého napětí), 2 m od vedení VN (vysokého napětí) a 3 m od vedení VVN (velmi vysokého napětí), dle PNE 33 0000-6 s vazbou na ČSN EN 50110-1, pokud není větší vzdálenost stanovena v jiném předpisu (např. ČSN ISO 12480-1). V případě, že nebude možné tuto vzdálenost dodržet, je žadatel povinen požádat o vypnutí předmětného elektrického zařízení, případně o dočasné zaizolování vodičů NN.

7. Pracovníci provádějící práce budou prokazatelně poučeni o nebezpečí, které hrozí při nedodržení bezpečnostních předpisů. S ohledem na provádění prací v blízkosti zařízení distribuční soustavy, resp. v ochranném pásmu upozorňujeme na možnost nebezpečných vlivů od elektrického zařízení. Opatření proti těmto vlivům je na straně žadatele, dodavatele prací nebo jimi pověřených osobách. ČEZ Distribuce, a. s., nepřevezme žádnou zodpovědnost za případné škody, které vzniknou následkem poruchy nebo havárie elektrického zařízení za nepředvídaných okolností nebo nedodržením výše uvedených podmínek.

8. Stavbou nebude narušeno stávající uzemnění nadzemního vedení ani statika podpěrných bodů. Nebude-li možné toto dodržet je nutné situaci řešit formou přeložky zařízení distribuční soustavy ve smyslu § 47 zákona č. 458/2000 Sb., v platném znění.

9. V případě činnosti a/nebo stavby v blízkosti elektrického vedení, resp. v ochranném pásmu bude dotčený prostor ze všech stran možného přístupu/vjezdu po celou dobu realizace viditelně označen výstražnou cedulí.

10. Umístěním stavby nesmí dojít ke ztížení přístupu našich pracovníků a pracovníků námi pověřených firem k zařízení v majetku společnosti ČEZ Distribuce, a. s. Při případné úpravě povrchu nesmí dojít ke změně výškové nivelity země oproti současnému stavu.

11. Musí být dodrženy Podmínky pro práce v ochranných pásmech zařízení, které jsou v platném znění k dispozici na www.cezdistribuce.cz, popř. jsou součástí vydaného sdělení o existenci zařízení v majetku společnosti ČEZ Distribuce, a. s.

12. Dojde-li k obnažení podzemního vedení nebo k poškození energetického zařízení, sítě pro elektronickou komunikaci nebo zařízení se sítí pro elektronickou komunikaci související nebo zařízení technické infrastruktury ve vlastnictví ČEZ Distribuce, a. s., nahlaste nám prosím tuto skutečnost bezodkladně jako poruchu na bezplatnou linku 800 850 860. Poškození nebo mimořádné události způsobené na zařízení žadatelem, dodavatelem prací nebo jimi pověřenými osobami budou opraveny na náklady viníka. Zahrnutí obnažených, případně poškozených částí podzemního vedení může být provedeno pouze po souhlasu vydaném společností ČEZ Distribuce, a. s.

13. Toto vyjádření se nevztahuje na zařízení v majetku společností ČEZ ICT Services, a. s., a Telco Pro Services, a. s.

14. Toto vyjádření nenahrazuje souhlas k zajištění příkonu elektrické energie.

Platnost tohoto vyjádření je 1 rok od data vydání.

D0000000102364535004

DISTRIBUCE

V případě, že nebudou dodrženy stanovené podmínky, vyhrazujeme si právo kdykoli odvolat své souhlasné vyjádření.

S pozdravem

Pavel Letáček
Vedoucí oddělení Regionální péče
ČEZ Distribuce, a. s.

Váš požadavek související s distribucí elektrické energie můžete vyřídit přes Distribuční portál (www.cezdistribuce.cz/dip) nebo mobilní aplikaci PROUD (ke stažení na www.cezdistribuce.cz/proud).

R4P100 ReqType:Q ReqExtID:0020474243 ProcesID:CS-20250409T150312-0001 DocExtID:0000000381538788 BOID:001A4A1A12051FE085A85F09C9191A12
BONM:ZISUCSPRN DocType:CZ05IA1/(B) SAPtyp:Dopis-DOP-D42 ZakID:0020809876 DocID:0010533351081 IA92\cw00825p2ia2-63497221 Ver:XB05D261 QUICK str:3 lst:2
PageName: Dopis_next_NV., PageCounter: 3 overflow 0 Marketing: PopisID: D42

D0000000010236453 5004

DISTRIBUCE

Vážený pan
Ing. Adam Trunec
Zimní 823
566 01 Vysoké Mýto

NAŠE ZNAČKA	VYŘIZUJE / LINKA	ODESLÁNO DNE
1168511440	Ing. Zeman / 800 850 860	Česká Třebová / 22.9.2025

Vyjádření k žádosti o souhlas s činností a/nebo s umístěním stavby v ochranném pásmu zařízení distribuční soustavy

Vážený pane,

dovolte nám, abychom reagovali na Váš požadavek ze dne 15.9.2025, ve kterém nás žádáte o vyjádření k projektové dokumentaci pro územní či stavební řízení a souhlas s činností a/nebo umístěním stavby v blízkosti zařízení distribuční soustavy, resp. v ochranném pásmu zařízení distribuční soustavy (dále jen „zařízení") v majetku společnosti ČEZ Distribuce, a. s..

Stavba a/nebo s ní související činnost vedená pod názvem **NOVOSTAVBA DVOUGENERAČNÍHO DOMU parc.č. 178/3 k.ú. Karle** se nachází v blízkosti zařízení distribuční soustavy, resp. zasahuje do ochranného pásma těchto zařízení v majetku provozovatele distribuční soustavy společnosti ČEZ Distribuce, a. s.:

- podzemní kabelové vedení nízkého napětí (kNN)

Jménem společnosti ČEZ Distribuce, a. s., Vám sdělujeme, že souhlasíme s předloženou projektovou dokumentací a udělujeme souhlas s činností a/nebo umístěním stavby v blízkosti zařízení distribuční soustavy, resp. v ochranném pásmu předmětného zařízení.

Souhlas s činností a/nebo umístěním stavby v blízkosti zařízení distribuční soustavy, resp. v ochranném pásmu předmětného zařízení pozbývá platnosti, nebude-li činnost a/nebo stavba zahájena do 1 roku od udělení souhlasu.
Platnost pro použití v územním či stavebním řízení je 1 rok.

Platnost tohoto souhlasu je vázána na dodržení následujících podmínek:

- **podzemní vedení kNN má podle §46 energetického zákona č.458/2000_Sb. v platném znění ochranné pásmo 1m na každou stranu od pláště kabelu**
- **zemní práce** do 1m od kabelu musí být prováděny **zásadně ručně**, bez mechanizace

- **veškeré kanalizační šachty budou mimo ochranné pásmo kNN**
- **hrana betonových základů oplocení bude minimálně 30cm od kNN; při křížení bude nad kabelem jen nadzemní, nenosná část**
- **kabelová skříň na hranici pozemku musí zůstat přístupná i po jeho oplocení**

- **stavbou nesmí být snížena stávající hloubka uložení kabelů**
- připojení objektu k distribuční síti bude řešeno podle samostatné smlouvy o připojení
- případný požadavek na úpravu distribuční sítě bude řešen dle §47 energetického zákona č.458/2000_Sb. v platném znění formou přeložky zařízení distribuční soustavy

1. Podmínkou pro zahájení činnosti v blízkosti zařízení distribuční soustavy, resp. v ochranném pásmu je platné sdělení o existenci zařízení v majetku společnosti ČEZ Distribuce, a. s., pro výše uvedené zájmové území, které získáte prostřednictvím Geoportálu (www.geoportal.cezdistribuce.cz), při dodržení podmínek uvedených ve sdělení a v tomto vyjádření.
2. Místa křížení a souběhy ostatních zařízení a staveb se zařízeními energetickými, komunikačními sítěmi pro elektronickou komunikaci nebo zařízeními technické infrastruktury musí být vyprojektovány a provedeny v souladu s platnými normami a předpisy, zejména s ČSN 33 2000-5-52, ČSN EN 50110-1, ČSN EN 50341-1, ČSN 73 6005 a PNE 33 0000-6, PNE 33 3301, PNE 34 1050.
3. V případě nadzemního vedení NN budou pro stavby a konstrukce dodrženy odstupové vzdálenosti uvedené v PNE 33 3302 a hranu výkopu doporučujeme při realizaci stavby umístit min. 1m od základové části podpěrného bodu.
4. Při realizaci stavby a/nebo provádění související činnosti nesmí dojít v žádném případě k nebezpečnému přiblížení osob, věcí, zařízení nebo mechanismů a strojů k živým částem pod napětím, tj. musí být dodržena minimální vzdálenost 1m od živých částí zařízení NN, 2m od vedení VN a 3m od vedení VVN (dle PNE 33 0000-6), pokud není větší vzdálenost stanovena v jiném předpisu (např. ČSN ISO 12480-1). V případě, že nebude možné tuto vzdálenost dodržet, je žadatel povinen požádat o vypnutí předmětného elektrického zařízení, případně o dočasné zaizolování vodičů NN.
5. Pracovníci provádějící práce budou prokazatelně poučeni o nebezpečí, které hrozí při nedodržení bezpečnostních předpisů. S ohledem na provádění prací v blízkosti zařízení distribuční soustavy, resp. v ochranném pásmu upozorňujeme na možnost nebezpečných vlivů od elektrického zařízení. Opatření proti těmto vlivům je na straně žadatele, dodavatele prací nebo jimi pověřených osobách. ČEZ Distribuce, a. s., nepřevezme žádnou zodpovědnost za případné škody, které vzniknou následkem poruchy nebo havárie elektrického zařízení za nepředvídaných okolností nebo nedodržením výše uvedených podmínek.
6. Stavbou nebude narušeno stávající uzemnění nadzemního vedení ani statika podpěrných bodů. Nebude-li možné toto dodržet je nutné situaci řešit formou přeložky zařízení distribuční soustavy ve smyslu § 47 zákona č. 458/2000 Sb., v platném znění.
7. V případě činnosti a/nebo stavby v blízkosti elektrického vedení, resp. v ochranném pásmu bude dotčený prostor ze všech stran možného přístupu/vjezdu po celou dobu realizace viditelně označen výstražnou cedulí.
8. Umístěním stavby nesmí dojít ke ztížení přístupu našich pracovníků a pracovníků námi pověřených firem k zařízení v majetku společnosti ČEZ Distribuce, a. s. Při případné úpravě povrchu nesmí dojít ke změně výškové nivelity země oproti současnému stavu.
9. Musí být dodrženy Podmínky pro práce v ochranných pásmech zařízení, které jsou v platném znění k dispozici na www.cezdistribuce.cz, popř. jsou součástí vydaného sdělení o existenci zařízení v majetku společnosti ČEZ Distribuce, a. s.
10. Dojde-li k obnažení podzemního vedení nebo k poškození energetického zařízení, sítě pro elektronickou komunikaci nebo zařízení se sítí pro elektronickou komunikaci související nebo zařízení technické infrastruktury ve vlastnictví ČEZ Distribuce, a. s., nahlaste nám prosím tuto skutečnost bezodkladně jako poruchu na bezplatnou linku 800 850 860. Poškození nebo mimořádné události způsobené na zařízení žadatelem, dodavatelem prací nebo jimi pověřenými osobami budou opraveny na náklady viníka. Zahrnutí poškozených míst podzemního vedení může být provedeno pouze po souhlasu vydaném společností ČEZ Distribuce, a. s.

11. Toto vyjádření se nevztahuje na zařízení v majetku společností ČEZ ICT Services, a. s., a Telco Pro Services, a. s.

Provozovatel distribuční soustavy si vyhrazuje právo odvolat souhlas kdykoli, zjistí-li, že podmínky stanovené v tomto vyjádření nejsou dodrženy. Pokud zjištěné nedostatky nebyly odstraněny ani na základě písemné výzvy ve stanoveném termínu, je žadatel povinen uvést ochranné pásmo do původního stavu a zdržet se provozování jakékoli činnosti, kterou zákon výslovně zakazuje.

S pozdravem

Ing. Bohuslav Ježek
vedoucí odboru Regionální správa východ / ČEZ Distribuce, a. s.

CETIN

VYJÁDŘENÍ O POLOZE SÍTĚ ELEKTRONICKÝCH KOMUNIKACÍ společnosti CETIN a.s. („Vyjádření“)
A VŠEOBECNÉ PODMÍNKY OCHRANY SÍTĚ ELEKTRONICKÝCH KOMUNIKACÍ společnosti CETIN a.s. („Všeobecné podmínky ochrany SEK“)

toto Vyjádření a Všeobecné podmínky ochrany SEK je vydané dle ustanovení § 101 zákona č. 127/2005 Sb., o elektronických komunikacích a o změně některých souvisejících zákonů, v platném znění („**Zákon o elektronických komunikacích**“), a dle příslušných ustanovení zákona č. 283/2021 Sb., stavební zákon, ve znění pozdějších předpisů („**Stavební zákon**“), a dle příslušných ustanovení zákona č. 89/2012 Sb., občanského zákoníku, v platném znění („**Občanský zákoník**“)

Číslo jednací: 275792/24 **Číslo žádosti: 0124 795 487 („Žádost”)**

Název akce („**Stavba**“)	Novostavba dvougeneračního domu parc.č. 178/3, k.ú. Karle	
Důvod vydání Vyjádření („**Důvod vyjádření**“)	Informace o poloze sítě	
Žadatel	T&T projekt s.r.o.	
Stavebník	T&T projekt s.r.o.	
Zájmové území	Okres	Svitavy
	Obec	Karle
	Kat. území / č. parcely	Karle
Platnost Vyjádření	**20. 9. 2026 („Den konce platnosti Vyjádření“)**	

Žadatel Žádostí určil a vyznačil Zájmové území, jakož i určil Důvod Vyjádření.

Na základě určení a vyznačení Zájmového území Žadatelem a na základě určení Důvodu Vyjádření vydává společnost CETIN a.s. následující Vyjádření:

Dojde ke střetu se sítí elektronických komunikací (dále jen „**SEK**“) společnosti **CETIN a.s.**

(I) Na Žadatelem určeném a vyznačeném Zájmovém území se vyskytuje SEK společnosti CETIN a.s.; a

(II) Stavebník nebo jím pověřená třetí osoba je povinen řídit se Všeobecnými podmínkami ochrany SEK, které jsou nedílnou součástí Vyjádření; a

(III) pro případ, že bude nezbytné přeložení SEK, zajistí vždy takové přeložení SEK její vlastník, společnost CETIN a.s. Stavebník, který vyvolal překládku SEK je dle ustanovení § 104 odst. 17 Zákona o elektronických komunikacích povinen uhradit společnosti CETIN a.s. veškeré náklady na nezbytné úpravy dotčeného úseku SEK, a to na úrovni stávajícího technického řešení; a

(IV) pro účely přeložení SEK dle bodu (III) tohoto Vyjádření je Stavebník povinen uzavřít se společností CETIN a.s. Smlouvu o realizaci překládky SEK; a

(V) **Stavebník a/nebo Žadatel není oprávněn užít toto Vyjádření k podání jakékoliv žádosti o vydání jakéhokoliv správního rozhodnutí či jiného rozhodnutí majícího obdobný charakter.**

Číslo jednací: 275792/24 Číslo žádosti: 0124 795 487

Vyjádření je platné pouze pro Zájmové území určené a vyznačené Žadatelem, jakož i pro Důvod Vyjádření stanovený a určený Žadatelem v Žádosti.

Vyjádření pozbývá platnosti i) dnem, kdy je Žadatelem a/nebo Stavebníkem použito k podání žádosti o vydání jakéhokoliv správního rozhodnutí či jiného rozhodnutí majícího obdobný charakter a/nebo dnem zahájení jakéhokoliv správního rozhodnutí či jiného rozhodnutí majícího obdobný charakter, ve kterém bylo Vyjádření použito, ii) uplynutím doby platnosti v tomto Vyjádření uvedené, iii) změnou rozsahu Zájmového území či změnou Důvodu Vyjádření uvedeného v Žádosti a/nebo iv) porušením Všeobecných podmínek ochrany SEK, to vše v závislosti na tom, která ze skutečností rozhodná pro pozbytí platnosti Vyjádření nastane nejdříve.

Společnost CETIN a.s. vydáním tohoto Vyjádření poskytla Žadateli pro Žadatelem určené a vyznačené Zájmové území veškeré informace o SEK dostupné společnosti CETIN a.s. ke dni podání Žádosti.

Ze strany společnosti CETIN a.s. může v některých případech docházet ke zpracování Vašich osobních údajů. Ke zpracování Vašich osobních údajů dochází vždy v souladu s platnými právními předpisy. Konkrétní zásady a podmínky zpracování osobních údajů společností CETIN a.s. jsou dostupné na stránce https://www.cetin.cz/zasady-ochrany-osobnich-udaju.

V případě dotazů k Vyjádření kontaktujte prosím asistenční linku 800 630 630.

Přílohami Vyjádření jsou:

- *Všeobecné podmínky ochrany SEK*
- *Informace k vytýčení SEK ve vlastnictví společnosti CETIN a.s.*
- *Informace o možném napojení na SEK ve vlastnictví společnosti CETIN a.s.*
- *Situační výkres (obsahuje Zájmové území určené a vyznačené Žadatelem a výřezy účelové mapy SEK)*

Vyjádření vydala společnost **CETIN a.s.** dne: 20. 9. 2024.

CETIN a.s.
Českomoravská 2510/19, Libeň
190 00 Praha 9
DIČ: CZ04084063
102

CETIN
ČLEN SKUPINY PPF

VYJÁDŘENÍ O POLOZE SÍTĚ ELEKTRONICKÝCH KOMUNIKACÍ
a
A VŠEOBECNÉ PODMÍNKY OCHRANY SÍTĚ ELEKTRONICKÝCH KOMUNIKACÍ

toto Vyjádření o poloze sítě elektronických komunikací („**Vyjádření**") a Všeobecné podmínky ochrany sítě elektronických komunikací, které jsou přílohou Vyjádření („**Všeobecné podmínky ochrany**") vydává s odvoláním na příslušná ustanovení zákona č. 127/2005 Sb., o elektronických komunikacích a o změně některých souvisejících zákonů (zákon o elektronických komunikacích), ve znění pozdějších předpisů („**ZoEK**"), na příslušná ustanovení zákona č. 283/2021 Sb., stavební zákon, ve znění pozdějších předpisů („**Stavební zákon**") a na příslušná ustanovení zákona č. 89/2012 Sb., občanský zákoník, ve znění pozdějších předpisů („**Občanský zákoník**") společnost CETIN a.s., IČO: 04084063 („**CETIN**").

Číslo jednací: 94997/25 **Číslo žádosti: 0125 980 007 („Žádost")**

Název akce („**Stavba**")		NOVOSTAVBA DVOUGENERAČNÍHO DOMU, parc.č. 178/3 k.ú. Karle
Důvod Vyjádření		Žádost o povolení záměru nebo odstranění stavby, zařízení nebo terénní úpravy dle Stavebního zákona
Žadatel		T&T PROJEKT s.r.o.
Stavebník		T&T PROJEKT s.r.o.
Zájmové území	Okres	Svitavy
	Obec	Karle
	Kat. území / č. parcely	Karle
Platnost Vyjádření		**4. 4. 2027 („Den pozbytí platnosti Vyjádření")**

1. Definice

1.1. Pro účely Vyjádření:

Důvod Vyjádření znamená důvod pro vydání Vyjádření určený Žadatelem v Žádosti;
POS znamená osobu určenou v čl. 2 Všeobecných podmínek ochrany;
SEK znamená komunikační vedení a zařízení sítě elektronických komunikací společnosti CETIN;
Situační výkres znamená výkres s výřezy účelové mapy SEK, který je přílohou Vyjádření;
Stavebník znamená (i) osobu určenou ve Vyjádření, (ii) Žadatele, (iii) a rovněž osobu, o které tak stanoví Stavební zákon;
Zájmové území znamená území určené a označené Žadatelem v Žádosti;
Žadatel znamená osobu určenou ve Vyjádření.

2. Vyjádření

2.1. Na základě všech údajů Žadatelem v Žádosti uvedených, a na základě údajů, které společnost CETIN eviduje o SEK v Zájmovém území ke dni podání Žádosti,

společnost CETIN:

a) potvrzuje, že v Zájmovém území **je umístěno SEK, v rozsahu určeném v Situačním výkresu**;
b) **souhlasí**, aby Stavebník, za splnění podmínek určených v odst. 2.1 písm. c) Vyjádření, v Zájmovém území provedl Stavbu;
c) určuje pro ochranu SEK podmínky určené ve Všeobecných podmínkách ochrany, a další, níže uvedené podmínky:
   - Křížení a souběh telefonních kabelů s nově budovanými přípojkami bude v souladu s ustanoveními příslušné normy ČSN o prostorovém uspořádání inženýrských sítí.
     Při obnažení kabelů nebo optických trubek SEK bude přizván před záhozem pracovník společnosti CETIN a.s. ke kontrole.

- V místech křížení s pozemními komunikacemi, nových vjezdů a parkovacích stání uložte kabelové vedení do chrániček. Založte rezervní chráničku PE 110 mm. Chráničky uložte tak, aby přesahovaly alespoň 0,5m za okraj zpevněné pojížděné plochy.
- Nad kabelovou trasou neukládejte podélně obrubníky, ani jejich betonový základ.
- Výkopové práce v blízkosti sloupů nadzemního vedení SEK provádějte v takové vzdálenosti a takovým způsobem, aby nedošlo k jakémukoliv narušení či ohrožení jejich stability.;

d) určuje, že přeložení SEK, je-li nezbytné, zajistí společnost CETIN, a to na základě písemné smlouvy uzavřené mezi společností CETIN a Stavebníkem;

e) upozorňuje, že přeložení SEK nesmí být provedeno, bez toho, aniž by mezi společností CETIN a Stavebníkem byla uzavřena písemná smlouva o přeložení SEK.

3. Ostatní

3.1. Vyjádření je platné pouze pro Zájmové území a pro Důvod Vyjádření.
3.2. V Den pozbytí platnosti Vyjádření pozbývá Vyjádření platnosti.
3.3. Ke zpracování Vašich osobních údajů dochází vždy v souladu s platnými právními předpisy. Konkrétní zásady a podmínky zpracování osobních údajů společností CETIN jsou dostupné na stránce https://www.cetin.cz/zasady-ochrany-osobnich-udaju.
3.4. V případě dotazů k Vyjádření kontaktujte prosím asistenční linku **+420 800 630 630**.

Přílohami Vyjádření jsou:

- *Všeobecné podmínky ochrany*
- *Informace k vytyčení SEK*
- *Situační výkres (obsahuje Zájmové území a výřezy účelové mapy SEK)*

Vyjádření vydala společnost CETIN dne: 4. 4. 2025.

CETIN a.s.
Českomoravská 2510/19, Libeň
190 00 Praha 9
DIČ: CZ04084063
102

Mgr. Petr Ferbar
07.05.2025 14:23:38

Povodí Labe, státní podnik

Víta Nejedlého 951/8, Slezské Předměstí, 500 03 Hradec Králové

TELEFON 495 088 111
E-MAIL podatelna@pla.cz
IČO 70890005
DIČ CZ70890005
IDDS dbyt8g2
Obchodní rejstřík vedený u KS v Hradci Králové, oddíl A, vložka 9473

T&T projekt s.r.o.
Miličova 314
566 01 Vysoké Mýto

VÁŠ DOPIS Č.J. / ZE DNE	ČÍSLO JEDNACÍ	VYŘIZUJE/LINKA	HRADEC KRÁLOVÉ
	PLa/2025/015619	Petra Kacálková/671 Jana Truhlářová/277	6.5.2025

Dva dvojdomy na ppč. 178/3 v k.ú. Karle

Dne 9.4.2025 jsme obdrželi Vaši žádost o stanovisko k dokumentaci pro vydání společného povolení stavby (T&T projekt s.r.o., 09/2024). Podle předložené dokumentace se jedná o novostavbu dvou rodinných dvojdomů na ppč. 178/3 v k.ú. Karle. Objekty jsou obdélníkového tvaru s rozměry 16,0 x 11,25 m.

Dešťové vody z jednotlivých dvojdomků v Q_{max} = 2,70 l/s budou svedeny nejprve do akumulační nádrže objemu 3,0 m^3 (s využitím pro závlahu zahrady) a následně přepadem svedeny do dvou výústních objektů (budou řešeny v rámci DČOV – naše stanovisko správce povodí čj. PLa/2025/014470).

Investorem stavby je: Ing. Adam Trunec, Zimní 823, 566 01 Vysoké Mýto.

Místo stavby se nachází na břehu vodního toku Loučná (IDVT 10100037 – v naší správě). Na vodním toku není v tomto úseku vypracována studie odtokových poměrů, a tudíž nejsou známy hodnoty úrovně stoleté vody ani rozsah záplavového území. Zájmové území může být ohroženo povodňovými průtoky. Doporučujeme umístění podlahy v objektu na základě historických zkušeností s povodněmi v dané oblasti.

Stavba se nachází ve vodním útvaru HSL_0870 - Loučná od pramene po tok Desná, na souřadnicích (S-JTSK) Y: 607663, X: 1095828.

K navrhovanému záměru vydáváme následující **stanovisko správce povodí:**

a) **Z hlediska zájmů daných platným Národním plánem povodí Labe a Plánem dílčího povodí Horního a středního Labe (ustanovení § 24 až 26 vodního zákona)** je uvedený záměr možný, protože lze předpokládat, že záměrem nedojde ke zhoršení chemického stavu a ekologického stavu / potenciálu dotčených útvarů povrchových vod a chemického stavu a kvantitativního stavu útvarů podzemních vod, a že nebude znemožněno dosažení jejich dobrého stavu / potenciálu.

   Toto hodnocení vychází z posouzení souladu předmětného záměru s výše uvedenými platnými dokumenty.

b) **Z hlediska dalších zájmů sledovaných vodním zákonem a správy vodního toku** souhlasíme se stavbou dvou dvojdomů bez připomínek. Požadujeme respektovat podmínky ze stanoviska správce povodí čj. PLa/2025/014470.

Upozorňujeme Vás na skutečnost, že Povodí Labe, státní podnik nenese odpovědnost za případné škody vzniklé průchodem velkých vod.

V dalších vodoprávních a jiných správních řízeních nebo jednáních vedených ve věci, ke které bylo vydáno toto stanovisko, bude Povodí Labe, státní podnik zastupovat jeho organizační složka Povodí Labe, státní podnik, závod Pardubice. Místem pro doručování důležitých písemností, zejména rozhodnutí, zůstává Povodí Labe, státní podnik, Víta Nejedlého 951, 500 03 Hradec Králové.

Toto stanovisko, které je podkladem pro vydání rozhodnutí nebo jiného opatření vodoprávního nebo jiného správního úřadu, nebo samosprávného orgánu, platí 2 roky od data jeho vydání, pokud v této době nebylo využito pro vydání platného rozhodnutí nebo jiného opatření správními nebo samosprávnými orgány.

Mgr. Petr Ferbar
vedoucí odboru
péče o vodní zdroje

Na vědomí
PL – Z2 Pardubice, PS Vysoké Mýto

Mgr. Petr Ferbar
07.05.2025 11:16:47

Povodí Labe, státní podnik

Víta Nejedlého 951/8, Slezské Předměstí, 500 03 Hradec Králové

TELEFON 495 088 111
E-MAIL podatelna@pla.cz
IČO 70890005
DIČ CZ70890005
IDDS dbyt8g2
Obchodní rejstřík vedený u KS v Hradci Králové, oddíl A, vložka 9473

T&T projekt s.r.o.
Miloš Záruba
Miličova 314
566 01 Vysoké Mýto

VÁŠ DOPIS Č.J. / ZE DNE	ČÍSLO JEDNACÍ	VYŘIZUJE/LINKA	HRADEC KRÁLOVÉ
	PLa/2025/014470	Tomáš Křoustek / 678 Jana Truhlářová / 277	7.5.2025

4 DČOV pro 2 novostavby dvojdomků na p.p.č. 178/3 v k.ú. Karle

Obdrželi jsme Vaši žádost o stanovisko k projektové dokumentaci ke stavbě 4 domovních čistíren odpadních vod (DČOV) pro 2 novostavby dvojdomků na p.p.č. 178/3 v k.ú. Karle a k vypouštění odpadních vod do vod povrchových, kterou vypracoval Ing. Petr Absolon (říjen 2024). Každá polovina dvojdomku bude odkanalizována svou vlastní DČOV. Každý dvojdomek bude mít 1 výustní objekt, do kterého budou svedeny předčištěné odpadní vody ze 2 DČOV. Zároveň tam budou svedeny i přebytečné dešťové vody ze střechy dvojdomku.

Celkové množství odpadních vod z každé DČOV je vyčísleno na 0,6 m^3/d. Jakost vyčištěných odpadních vod se předpokládá takto:

	„p“ mg/l	„m“ mg/l
BSK_5	40	80
$CHSK_{Cr}$	150	220
NL	50	80

Vyčištěné odpadní vody budou nejprve vypouštěny přes plošný vsakovací prvek, z kterého budou poté přepadem vypouštěny prostřednictvím 2 nových výustí do vodního toku Loučná (IDVT 10100037, ČHP 1-03-02-0010-0-00) v ř. km cca 81,075 a 81,110.

Dešťové vody ze střech budou akumulovány v jímce (každá polovina dvojdomku bude mít svou akumulační jímku), využívány na zálivku a přebytečné vypouštěny společně s vyčištěnými odpadními vodami do vodního toku Loučná.

Investor: Ing. Adam Trunec

Předmětná lokalita se nachází ve vodním útvaru povrchových vod HSL_0870 - Loučná od pramene po tok Desná, na souřadnicích (S-JTSK) Y: 607658, X: 1095821.

K navrhované stavbě vydáváme následující **stanovisko správce povodí a správce toku:**

a) **Z hlediska zájmů daných platným Národním plánem povodí Labe a Plánem dílčího povodí Horního a středního Labe (ustanovení § 24 až §26 vodního zákona**) je uvedený záměr možný, protože lze předpokládat, že záměrem nedojde ke zhoršení chemického stavu a ekologického stavu/potenciálu dotčených útvarů povrchových vod a chemického stavu a kvantitativního stavu útvarů podzemních vod, a že nebude znemožněno dosažení jejich dobrého stavu/potenciálu.

Toto hodnocení vychází z posouzení souladu předmětného záměru s výše uvedenými platnými dokumenty.

b) **Z hlediska dalších zájmů sledovaných vodním zákonem** a ostatními předpisy souhlasíme s navrhovaným záměrem při splnění následujících podmínek:

- Každá DČOV bude odborně instalována, řádně provozována a udržována tak, aby nebyly překročeny hodnoty stanovené pro kapacitu ČOV do 500 EO v příloze č. 1 k nařízení vlády č. 401/2015 Sb., o ukazatelích a hodnotách přípustného znečištění povrchových vod a odpadních vod, náležitostech povolení k vypouštění odpadních vod do vod povrchových a do kanalizací a o citlivých oblastech, ve znění nařízení vlády č. 445/2021 Sb. K vypouštění vyčištěných odpadních vod do toku bude mít provozovatel DČOV platné vodohospodářské povolení, které bude mít všechny náležitosti povolení k vypouštění odpadních vod dle uvedeného nařízení vlády a souvisejících předpisů.
- Průběžně bude sledováno množství kalů zachycených v DČOV a včas zajištěno jejich odvezení k neškodné likvidaci oprávněnou firmou.
- Likvidace dešťových vod z navržené stavby bude v souladu s normami TNV 75 9011 „Hospodaření se srážkovými vodami" a ČSN 75 9010 „Vsakovací zařízení srážkových vod". Dešťové vody ze střechy objektu požadujeme likvidovat zasakováním v místě stavby a nezatěžovat jimi vodní toky. V případě, že není možné likvidaci dešťových vod ze střechy objektu řešit zasakováním v místě stavby a to na základě hydrogeologického posudku, je možné uvažovat se zaústěním redukovaného množství dešťových vod do vodního toku. Dešťové vody budou odváděny jen v takovém množství, které odpovídá původnímu stavu v území bez objektů. V tomto případě se jedná o množství do 0,5 l/s. Dešťovou kanalizaci bude v tomto případě nutné doplnit o retenční zařízení a zařízením redukující odtok, kterým bude zajištěno maximální výše uvedené množství. Retence bude dimenzována na pětiletý déšť o maximálním objemu (výpočet z dob trvání a intenzit návrhových dešťů).
- Po vybudování systematické kanalizace s napojením na centrální ČOV budou odpadní vody napojeny na veřejnou kanalizaci přímo.

c) **Z hlediska správy vodního toku** s navrhovaným záměrem souhlasíme za předpokladu splnění následujících podmínek:

- Stavby DČOV a výustních objektů bude provedena dle předložené projektové dokumentace, včetně řádného opevnění výustních objektů.
- V místě zaústění do vodního toku Loučná bude břeh opevněn dlažbou do betonu se základovou patkou z lomového kamene.
- Začátek a konec prací oznámit na PS Vysoké Mýto (kontaktní osoba - Jana Truhlářová, tel.: 602 192 743, labe-z2@pla.cz).

d) **Z hlediska majetkoprávních vztahů** sdělujeme, že se navržený záměr nedotýká majetku státu, k němuž vykonává právo vlastníka Povodí Labe, státní podnik.

Za předpokladu splnění podmínek vydaných v odst. b) a c) s navrhovaným záměrem souhlasíme.

Upozorňujeme, že dle Plánu rozvoje vodovodů a kanalizací Pardubického kraje je v dané obci plánováno vybudování systematické kanalizace zakončené centrální ČOV, z tohoto důvodu považujeme výše zmíněný způsob likvidace odpadních vod za dočasný, a to do doby vybudování kanalizace v zájmové oblasti.

Dále upozorňujeme, že recipientem odpadních vod by měl být vodní tok se zaručeným trvalým průtokem. V navrženém místě vyústění odpadních vod z DČOV jsou opakovaně zaznamenávány v průběhu celého roku velmi nízké průtoky. Jedná se o pramennou část vodního toku Loučná v intravilánu obce.

Upozorňujeme, že za stabilitu vyústního objektu a dotčeného břehu vodoteče bude trvale odpovědný vlastník kanalizace.

Upozorňujeme Vás na § 52 zákona č. 254/2001 Sb. o vodách a změně některých zákonů (Vodní zákon), povinnosti vlastníků staveb a zařízení v korytech vodních toků nebo sousedících s nimi.

Dále upozorňujeme, že Povodí Labe, státní podnik nezodpovídá za škody způsobené povodňovými průtoky.

Toto stanovisko, které je podkladem pro vydání rozhodnutí nebo jiného opatření vodoprávního nebo jiného správního úřadu, nebo samosprávného orgánu, platí **2 roky** od data jeho vydání, pokud v této době nebylo využito pro vydání platného rozhodnutí nebo jiného opatření správními nebo samosprávnými orgány.

Mgr. Petr Ferbar
vedoucí odboru
péče o vodní zdroje

Na vědomí:

PL – Z2

Vodárenská Svitavy s.r.o.

- Hradec nad Svitavou 494
- 569 01 Hradec nad Svitavou
- IČ: 27549704
- DIČ: CZ 27549704
- zápis do OR: Krajský soud v Hradci Králové zn. C 25565
- bankovní spojení: Česká spořitelna a.s.,
- pobočka Svitavy, č.ú.: 1220852349/0800
- Tel.: 461 548 273
- Fax: 461 548 207

Ing. Jindřich Horyna

Sladovnická 425

566 01 Vysoké Mýto

Váš dopis značky/ze dne	Naše značka	Vyřizuje/linka	V Hradci nad Svitavou dne
/ 24. 8. 2025	ZO/2025/272	Zobač Jaromír/461548273	28. srpna 2025

Vyjádření k PD pro povolení stavby na akci: **Novostavba dvojdomů p. č. 178/3, k. ú. Karle – SO-01 + SO-02.**

K předložené projektové dokumentaci pro provedení stavby na výše uvedenou akci nemáme žádné připomínky.

Realizaci stavby a provádění prací a činností v ochranných a bezpečnostních pásmech zařízení v naší správě požadujeme provádět dle technických standardů Vodárenské Svitavy s.r.o..

Nedílnou součástí vyjádření jsou 5 x situace opatřené razítkem naší společnosti.

Vodárenská Svitavy s.r.o.
č.p. 494
569 01 Hradec nad Svitavou
IČ: 27549704
DIČ: CZ27549704

Vodárenská Svitavy s.r.o.

Hurych Jaromír
jednatel

Příloha: 5 x situace

Vodárenská Svitavy s.r.o.
Hradec nad Svitavou 494
569 01 Hradec nad Svitavou
tel.: 461 310 716
mob.: +420 602 356 480
e-mail: j.hurych@vodarenskasvitavy.cz

Platnost vyjádření: 1 rok

Vodárenská Svitavy s.r.o.
č.p. 494
569 01 Hradec nad Svitavou
IČ: 27549704
DIČ: CZ27549704

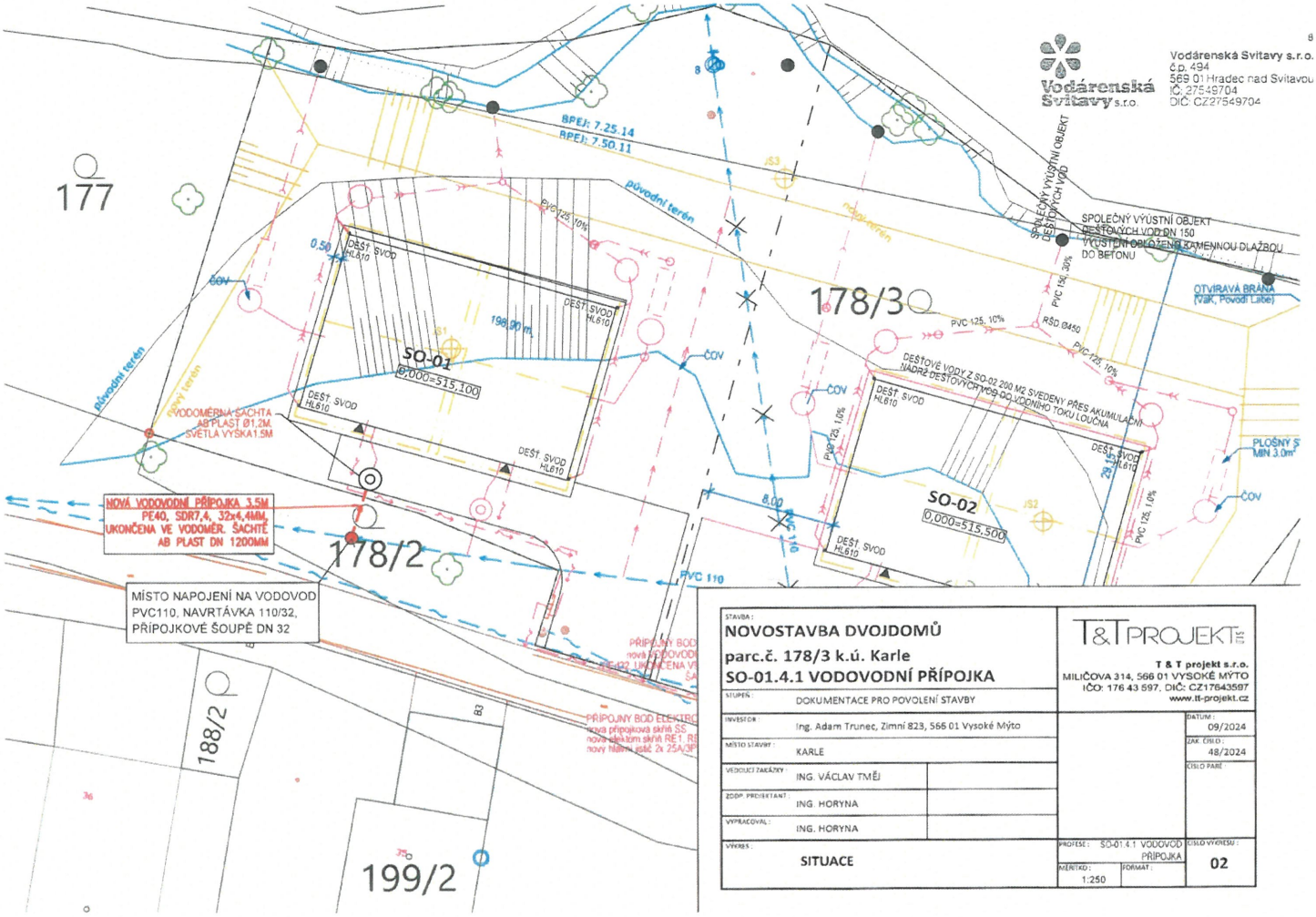

STAVBA: **NOVOSTAVBA DVOJDOMŮ** **parc.č. 178/3 k.ú. Karle** **SO-01.4.1 VODOVODNÍ PŘÍPOJKA**		T&T PROJEKT s.r.o. — T & T projekt s.r.o. MILIČOVA 314, 566 01 VYSOKÉ MÝTO IČO: 176 43 597, DIČ: CZ17643597 www.tt-projekt.cz
STUPEŇ:	DOKUMENTACE PRO POVOLENÍ STAVBY	
INVESTOR:	Ing. Adam Trunec, Zimní 823, 566 01 Vysoké Mýto	DATUM: 09/2024
MÍSTO STAVBY:	KARLE	ZAK. ČÍSLO: 48/2024
VEDOUCÍ ZAKÁZKY:	ING. VÁCLAV TMĚJ	ČÍSLO PARÉ:
ZODP. PROJEKTANT:	ING. HORYNA	
VYPRACOVAL:	ING. HORYNA	
VÝKRES: **SITUACE**	PROFESE: SO-01.4.1 VODOVOD PŘÍPOJKA; MĚŘÍTKO: 1:250; FORMÁT:	ČÍSLO VÝKRESU: **02**

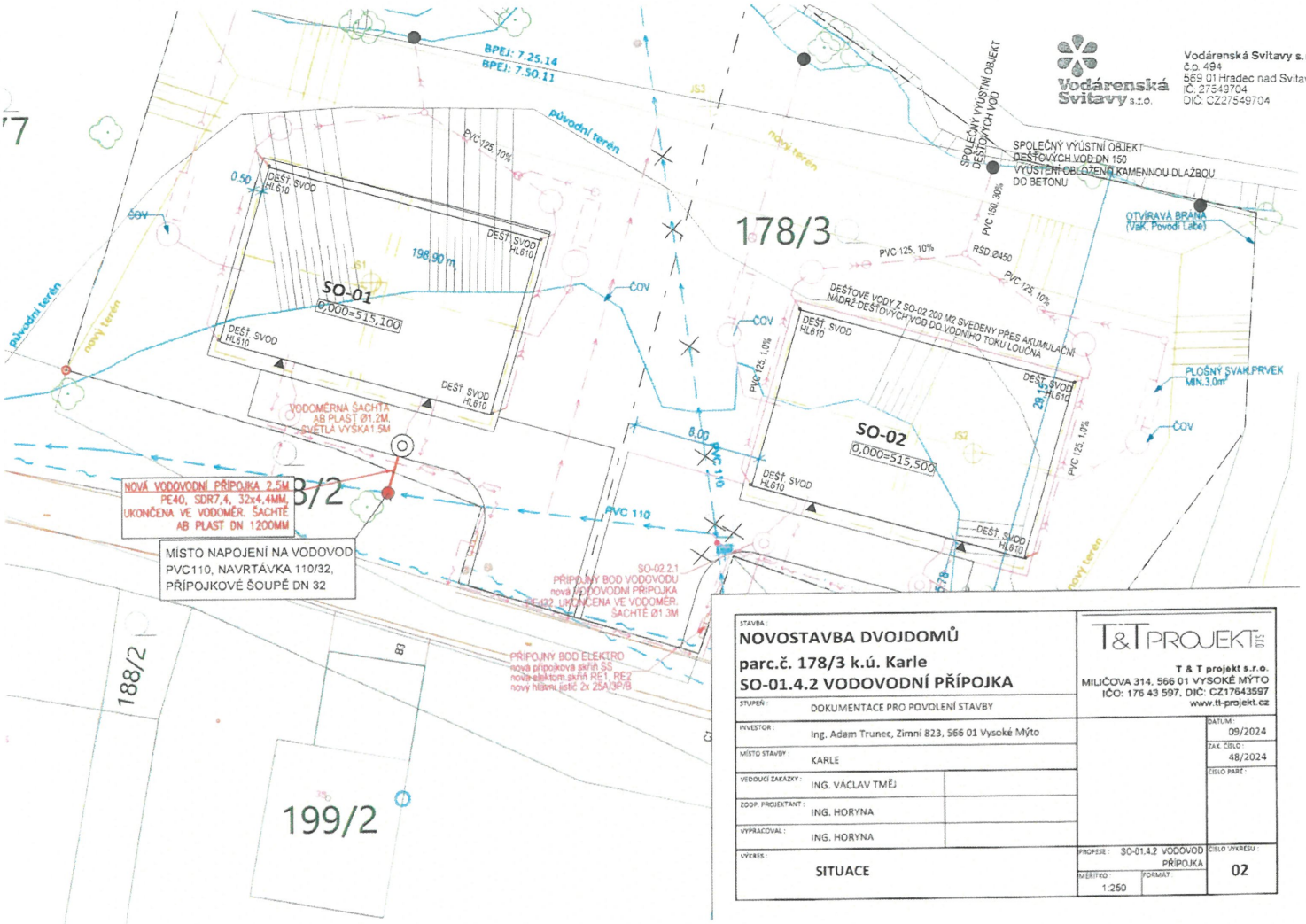

Vodárenská Svitavy s.r.o.
Vodárenská Svitavy s.r.o.
č.p. 494
569 01 Hradec nad Svitavou
IČ: 27549704
DIČ: CZ27549704

STAVBA:	**NOVOSTAVBA DVOJDOMŮ** **parc.č. 178/3 k.ú. Karle** **SO-01.4.2 VODOVODNÍ PŘÍPOJKA**	T&T PROJEKT s.r.o. T & T projekt s.r.o. MILIČOVA 314, 566 01 VYSOKÉ MÝTO IČO: 176 43 597, DIČ: CZ17643597 www.tt-projekt.cz
STUPEŇ:	DOKUMENTACE PRO POVOLENÍ STAVBY	
INVESTOR:	Ing. Adam Trunec, Zimní 823, 566 01 Vysoké Mýto	DATUM: 09/2024
MÍSTO STAVBY:	KARLE	ZAK. ČÍSLO: 48/2024
VEDOUCÍ ZAKÁZKY:	ING. VÁCLAV TMĚJ	ČÍSLO PARÉ:
ZODP. PROJEKTANT:	ING. HORYNA	
VYPRACOVAL:	ING. HORYNA	
VÝKRES:	**SITUACE**	PROFESE: SO-01.4.2 VODOVOD PŘÍPOJKA MĚŘÍTKO: 1:250 FORMÁT: ČÍSLO VÝKRESU: 02

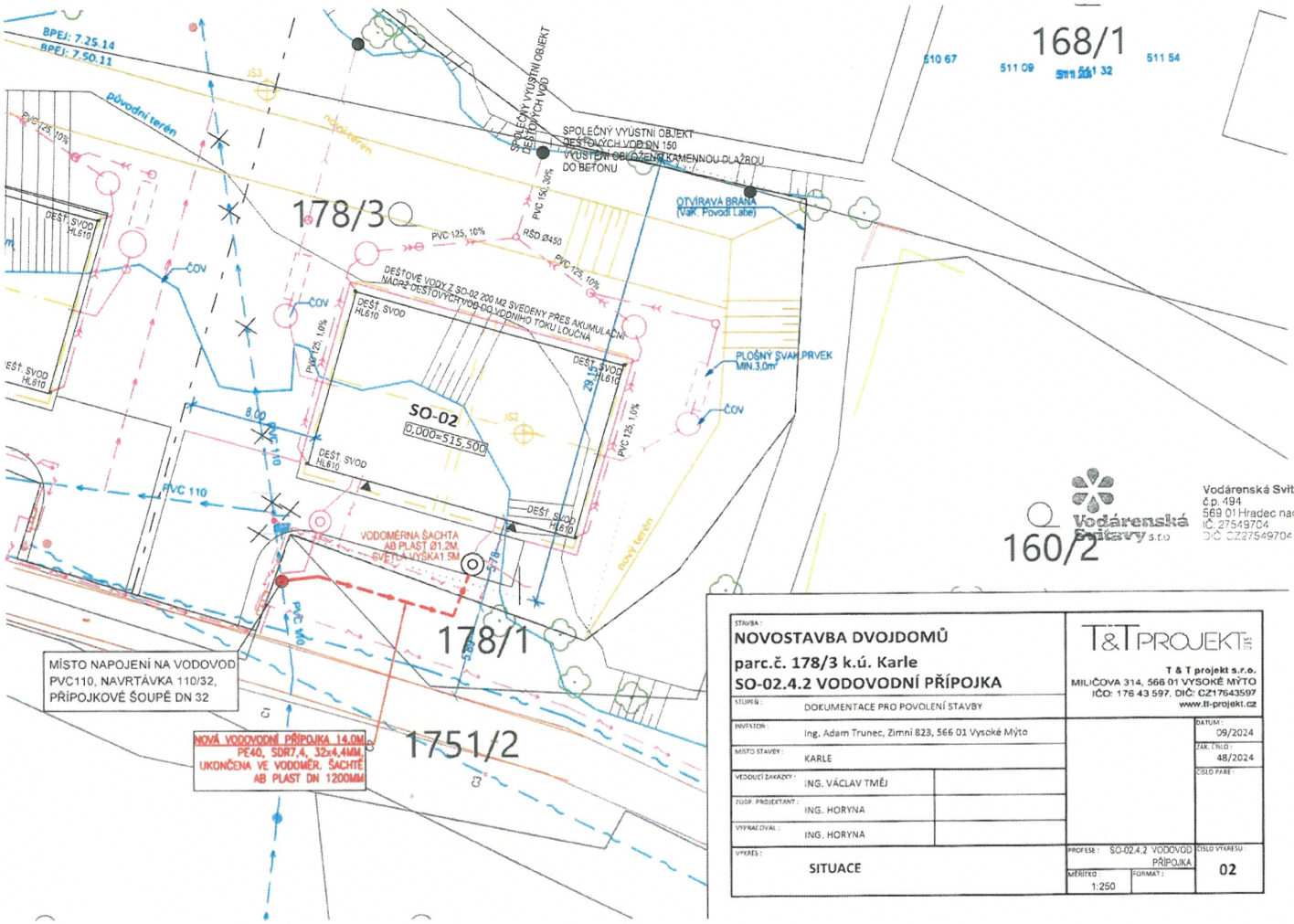

STAVBA: **NOVOSTAVBA DVOJDOMŮ** **parc.č. 178/3 k.ú. Karle** **SO-02.4.2 VODOVODNÍ PŘÍPOJKA**		T&T PROJEKT s.r.o. T & T projekt s.r.o. MILIČOVA 314, 566 01 VYSOKÉ MÝTO IČO: 176 43 597, DIČ: CZ17643597 www.tt-projekt.cz
STUPEŇ:	DOKUMENTACE PRO POVOLENÍ STAVBY	
INVESTOR:	Ing. Adam Trunec, Zimní 823, 566 01 Vysoké Mýto	DATUM: 09/2024
MÍSTO STAVBY:	KARLE	ZAK. ČÍSLO: 48/2024
VEDOUCÍ ZAKÁZKY:	ING. VÁCLAV TMĚJ	ČÍSLO PARE:
ZODP. PROJEKTANT:	ING. HORYNA	
VYPRACOVAL:	ING. HORYNA	
VÝKRES: SITUACE	PROFESE: SO-02.4.2 VODOVOD PŘÍPOJKA	ČÍSLO VÝKRESU: 02
	MĚŘÍTKO: 1:250	FORMÁT:

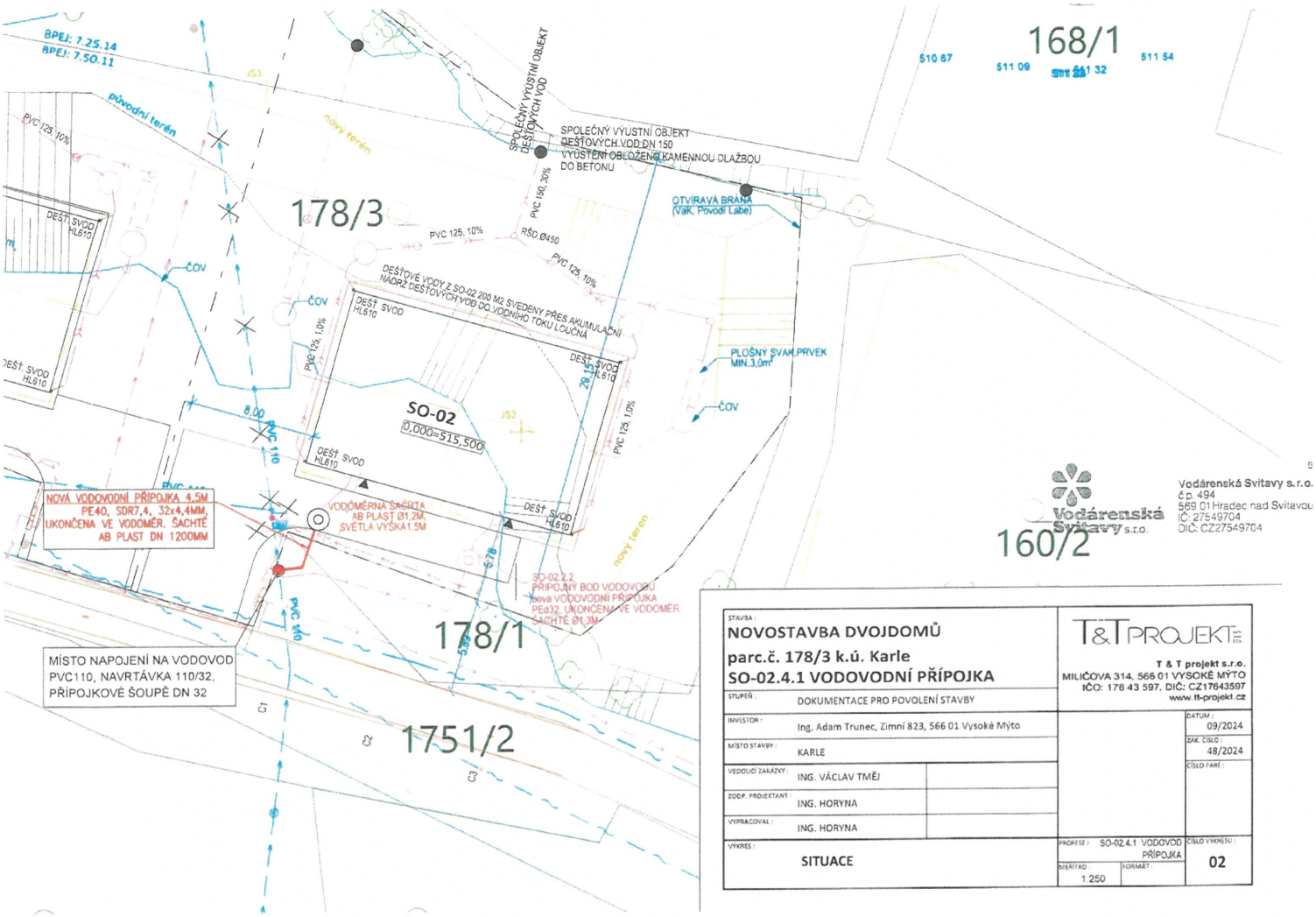

STAVBA: **NOVOSTAVBA DVOJDOMŮ** **parc.č. 178/3 k.ú. Karle** **SO-02.4.1 VODOVODNÍ PŘÍPOJKA**		T&T PROJEKT s.r.o. T & T projekt s.r.o. MILIČOVA 314, 566 01 VYSOKÉ MÝTO IČO: 176 43 597, DIČ: CZ17643597 www.tt-projekt.cz
STUPEŇ:	DOKUMENTACE PRO POVOLENÍ STAVBY	
INVESTOR:	Ing. Adam Trunec, Zimní 823, 566 01 Vysoké Mýto	DATUM: 09/2024
MÍSTO STAVBY:	KARLE	ZAK. ČÍSLO: 48/2024
VEDOUCÍ ZAKÁZKY:	ING. VÁCLAV TMĚJ	ČÍSLO PARÉ:
ZODP. PROJEKTANT:	ING. HORYNA	
VYPRACOVAL:	ING. HORYNA	
VÝKRES: **SITUACE**	PROFESE: SO-02.4.1 VODOVOD PŘÍPOJKA; MĚŘÍTKO: 1:250; FORMÁT:	ČÍSLO VÝKRESU: **02**

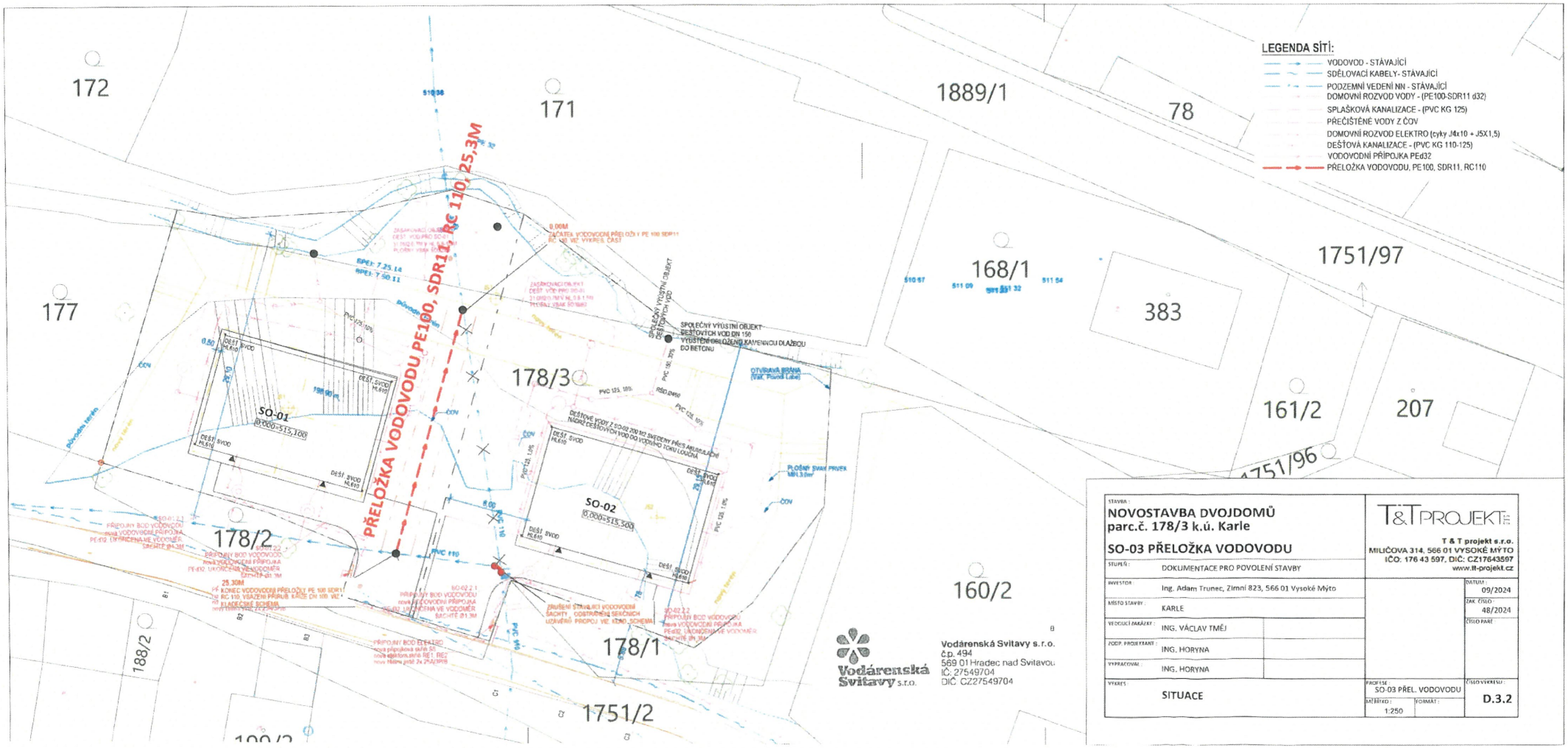

STAVBA: **NOVOSTAVBA DVOJDOMŮ parc.č. 178/3 k.ú. Karle**		T&T PROJEKT s.r.o. MILIČOVA 314, 566 01 VYSOKÉ MÝTO IČO: 176 43 597, DIČ: CZ17643597 www.tt-projekt.cz
SO-03 PŘELOŽKA VODOVODU		
STUPEŇ:	DOKUMENTACE PRO POVOLENÍ STAVBY	
INVESTOR:	Ing. Adam Trunec, Zimní 823, 566 01 Vysoké Mýto	DATUM: 09/2024
MÍSTO STAVBY:	KARLE	ZAK. ČÍSLO: 48/2024
VEDOUCÍ ZAKÁZKY:	ING. VÁCLAV TMĚJ	ČÍSLO PARÉ:
ZODP. PROJEKTANT:	ING. HORYNA	
VYPRACOVAL:	ING. HORYNA	
VÝKRES: SITUACE	PROFESE: SO-03 PŘEL. VODOVODU	ČÍSLO VÝKRESU: D.3.2
	MĚŘÍTKO: 1:250	FORMÁT: