

Městský úřad Litomyšl

odbor životního prostředí

vodoprávní úřad

Ul. Bří Šťastných 1000, 570 20 Litomyšl

Sp.zn.: SZ MěÚ Litomyšl/027660/2020 ZP/Pac

Č.j.: MěÚ Litomyšl 017308/2021/

Litomyšl, dne 12.4.2021

Vyřizuje: Ing. Paclíková

Pracoviště: J.E.Purkyně 918, Litomyšl

Tel.: 461 653 420

Fax: 461 653 414

E-mail: olga.paclikova@litomysl.cz

ROZHODNUTÍ

Výroková část:

Odbor životního prostředí Městského úřadu Litomyšl, jako vodoprávní úřad věcně a místně příslušný podle § 106 odst. 1 zákona č. 254/2001 Sb., o vodách a o změně některých zákonů (vodní zákon), ve znění pozdějších předpisů (dále jen "vodní zákon"), § 11 odst. 1 písm. a) a b) zákona č. 500/2004 Sb., správní řád, ve znění pozdějších předpisů (dále jen "správní řád"), a speciální stavební úřad příslušný podle § 15 odst. 5 vodního zákona a § 15 odst. 1 zákona č. 183/2006 Sb., o územním plánování a stavebním řádu (stavební zákon), ve znění pozdějších předpisů (dále jen "stavební zákon"), ve společném územním a stavebním řízení (dále jen "společné řízení") posoudil podle § 115 odst. 1 vodního zákona a § 94o stavebního zákona žádost o vydání společného povolení, kterou dne 23.4.2020 podal

Město Litomyšl, IČO 00276944, Bří Šťastných 1000, 570 01 Litomyšl

(dále jen "žadatel"), a na základě tohoto posouzení:

I. Podle § 8 odst. 1 písm. a) bod 5. vodního zákona

vydává povolení

k nakládání s povrchovými vodami - k jinému nakládání s nimi na místě:

Název kraje	Pardubický
Název obce	Litomyšl
Kód katastrálního území	685674, 685747
Název katastrálního území	Litomyšl, Nedošín
Parcelní čísla dle evidence katastru nemovitostí	parc. č. 2255/1, 2372/1, 2372/71, 2381/1 v katastrálním území Litomyšl, parc. č. 401/40, 401/90, 401/91, 401/103, 401/123 v katastrálním území Nedošín
Útvar povrchových vod	HSL_0870-Loučná od pramene po tok Desná
Číslo hydrologického pořadí a podpořadí	1-03-02-019
Hydrogeologický rajon	4270 Vysokomýtská synklinála
Přímé určení polohy (souřadnice X, Y)-orientačně	1083027, 612359

v tomto rozsahu:

Nakládání s vodami	
Jiné nakládání	povrchové vody budou pro přečištění v odlučovači ropných látek svedeny do vsaku s bezpečnostním přepadem do kanalizace
Zdroj vody	povrchová voda
Časové omezení platnosti povolení k nakládání s vodami	po dobu užívání stavby
Počet měsíců v roce, kdy se s vodou nakládá	12

II. Stanoví povinnosti a podmínky pro nakládání s vodami (§ 9 odst. 1 vodního zákona).

1. Povolení k nakládání s vodami se vydává po dobu užívání stavby.

III. Podle § 15 odst. 6 vodního zákona a § 94p odst. 1 stavebního zákona a § 13a vyhlášky č. 503/2006 Sb., o podrobnější úpravě územního rozhodování, územního opatření a stavebního řádu

s c h v a l u j e s t a v e b n í z á m ě r

na stavbu:

Zainvestování území pro RD v lokalitě Husova čtvrt'
SO.301 Kanalizace splašková
SO.302 Kanalizace dešťová
SO.303 Vodovod

(dále jen "stavba") za účelem zásobení pitnou vodou a odvedení splaškových a srážkových vod z plánované výstavby rodinných domů v Husově čtvrti v Litomyšli na pozemku parc. č. 2255/1 (ostatní plocha), parc. č. 2372/1 (ostatní plocha), parc. č. 2372/71 (ostatní plocha), parc. č. 2381/1 (ostatní plocha) v katastrálním území Litomyšl, parc. č. 401/40 (orná půda), parc. č. 401/90 (orná půda), parc. č. 401/91 (orná půda), parc. č. 401/103 (orná půda), parc. č. 401/123 (orná půda) v katastrálním území Nedošín.

Stavba obsahuje:

- **Kanalizace splašková** Stoka "S1" začíná napojením na stávající kanalizační šachtu v ul. J. Žižky (u č.p. 699) a je vedena v nově navržené komunikaci a končí šachtou ŠS6. Je z potrubí PP SN 12, DN 250 délky 238,25 m a je na ní navrženo 6 revizních kanalizačních šachet. V šachtě ŠS1 je zaústěn bezpečnostní přepad ze vsakovacího objektu. Do stoky "S1" budou napojeny splaškové kanalizační přípojky DN 150 v celkovém počtu 20 ks z materiálu PP SN 12 DN 150 celkové délky 90 m.
- **Kanalizace dešťová** je navržena pro odvedení srážkových vod z nové komunikace, přilehlých ploch a z jednotlivých objektů do vsakovacího objektu. bezpečnostní přepad ze vsakovacího objektu bude zaústěn so šachty ŠS1. Stoka dešťové kanalizace "D1" začíná napojením do nové kanalizační šachty ŠS1 a pokračuje (bezpečnostní přepad ze vsakovacího objektu) do RŠ1 (rozdělovací šachta za vsakovacím zařízením) a pokračuje z RŠ2 (rozdělovací šachta před vsakovacím zařízením) a pokračuje do odlučovače ropných látek a dále do nové místní komunikace, ve které v šachtě ŠD 4 končí. Odlučovač ropných látek je půdorysných rozměrů 4,15 x 2,25 m, výška betonové nádrže 2,5 m navržen je na max. průtok 80 l/s. Odlučovač je opatřen rozrážecem a usměrňovačem proudu, kalový prostor je dimenzován na velké množství kalu, a odlučovací část se zásobníkem na odloučené látky je doplněna děleným koalescenčním filtrem. Vsakovací objekt o půdorysu 19,2 x 12,0 m a výšce bloků 2x 0,52 m. Plnění bloků bude probíhat přes šterkovou vrstvu 19,2 m x 12 x 0,2 m. Na dešťové kanalizaci budou 4 revizní šachty. Dešťová kanalizace "D" je navržena z PP DN 300 SN 12 délky 83,1 m, PP DN 200 SN délky 149,9 m , celková délka 233 m. Do stoky budou zaústěny uliční vpusti a 20 dešťových kanalizačních přípojek PP SN 12 DN 150 celkové délky 100 m.
- **Vodovod** - začíná napojení na stávající řad u čp. 699 v ul. J. Žižky. Odtud vodovod pokračuje novou místní komunikací do VB-2, 0,0499 km, kde se lomí a pokračuje novou místní komunikací do VB-3, 0,2488 km , kde se opět lomí a pokračuje novou komunikací do VB-4 0,2965, kde přechází do místní komunikace před garážemi a pokračuje přes VB-5, 0,338 km do VB-6, 0,3498 km kde je napojen na stávající vodovodní řad PE pr. 90. Na nejvyšším a nejnižším místě VB-2 a VB-4 budou osazeny hydranty. Vodovodní řad bude z potrubí PE 100, SDR17, PN 10, DN 80 celkové délky 349,80 m a bude z napojeno 20 vodovodních přípojek PE pr. 32x4,4 délky 100 m ukončené vodoměrnými šachtami

IV. Stanoví podmínky pro umístění stavby (§ 94p stavebního zákona):

1. Stavba bude umístěna v souladu s grafickou přílohou rozhodnutí, která obsahuje výkres požadovaného umístění stavby.

V. Stanoví podmínky pro provedení stavby (§ 15 odst. 3 vodního zákona a §94p stavebního zákona):

1. Stavba bude provedena podle projektové dokumentace Zainvestování území pro RD v lokalitě Husova čtvrť, SO.301 Kanalizace splašková, SO.302 Kanalizace dešťová, SO.303 Vodovod, kterou vypracoval Luboš Bartoš; případné změny nesmí být provedeny bez předchozího povolení vodoprávního úřadu.
2. Žadatel oznámí vodoprávnímu úřadu termín zahájení stavby a název stavebního podnikatele.
3. Při provádění stavby musí být dodrženy požadavky dotčených orgánů:
 - a) Krajská hygienická stanice Pardubického kraje se sídlem v Pardubicích
 - u kolaudace stavby bude doloženo, že všechny použité materiály přicházející do styku s pitnou vodou odpovídají hygienickým požadavkům uvedeným ve vyhlášce č. 409/2005 Sb., o hygienických požadavcích na výrobky přicházející do přímého styku s vodou a na úpravu vody, ve znění pozdějších předpisů (včetně výluhových testů na tyto materiály
 - k vydání kolaudačního souhlasu bude doložen výsledek akreditovaného kráceného rozboru pitné vody odebrané z nové části vodovodu.
 - b) Městský úřad Litomyšl , odbor životního prostředí, z hlediska zákona o odpadech
 - o odpadech vznikajících při stavebních pracích a způsobu jejich využití nebo odstranění bude vedena průběžná evidence, kterou stavebník spolu s doklady, prokazujícími nakládání s odpady po ukončení prací MěÚ Litomyšl, OŽP
 - c) Městský úřad Litomyšl , odbor životního prostředí, z hlediska zákona o ochraně přírody a krajiny

I. podle ustanovení § 8 odst. 6 zákona č. 114/1992 Sb., o ochraně přírody a krajiny, v platném znění

u d ě l u j e s o u h l a s

ke kácení 3 jedinců lípy srdčité (*Tilia cordata*) o obvodech kmenů 131, 132 a 133 cm ve výšce 130 cm nad zemí a 150 m² zapojených prostů dřevin složených především z tují, smrků omorik, lísek, ptačího zobu, tavelníku atd., rostoucích na pozemku p.č. 401/40, v k.ú. Nedošín ve výlučném vlastnictví žadatele. Pro provedení kácení se stanovuje následující podmínky:

1. Kácení i následný úklid je možné provést v době vegetačního klidu, tj. od 1.11. do 31.3. běžného roku za dodržení všech bezpečnostních předpisů, v letošním roce vzhledem k poměrně chladnému jarnímu období pak do 15.4.
2. Kácení dřevin je možné provést pouze v případě realizace předmětné stavby.

II.

podle § 9 odst. 1 zákona č. 114/1992 Sb., o ochraně přírody a krajiny, v platném znění

u k l á d á

žadateli provedení náhradní výsadby 5 jedinců lípy srdčité (*Tilia cordata*) na pozemek p.č. 401/123, v k.ú. Nedošín ve výlučném vlastnictví žadatele.

Pro provedení náhradní výsadby se stanovují tyto podmínky:

1. Dřeviny budou vysazeny s obvodem kmínku 10 - 15 cm, měřeno v jednom metru nad zemí, prostokořenné či balené. Technologie výsadby: ruční kopání jámy 80x80x50 cm s výměnou zeminy, ukotvení dřevěnými příčkami mezi 3 impregnované kůly velikosti 150 - 200 cm. Výsadba bude provedena v souladu s ČSN 83 9021 Technologie vegetačních úprav v krajině – Rostliny a jejich výsadba, rostlinný materiál bude mít parametry dle normy ČTN - ČSN 464902-1 - Výpěstky okrasných dřevin, všeobecná ustanovení a ukazatele jakosti.
2. O náhradní výsadbu bude pečováno po dobu pěti let od provedení výsadby a případný úhyn bude každoročně nahrazen.
3. Termín realizace výsadby se stanovuje v nejbližším vhodném vegetačním období, nejpozději však do 6 měsíců od pokácení výše uvedených dřevin.
4. O provedení náhradní výsadby bude žadatel informovat odbor životního prostředí MěÚ Litomyšl do 14 dnů od provedení výsadby. Žadatel písemně sdělí provedení náhradní výsadby, datum výsadby, číslo pozemku, katastrální území a druhové zastoupení. Od tohoto oznámení bude počítána pětiletá lhůta pro následnou péči o vysazené dřeviny.

d) Drážní úřad

- případné změny dokumentace (v ochranném pásmu dráhy) je stavebník povinen předem projednat s Drážním úřadem
- stavbou nesmí být nepříznivě ovlivněny drážní objekty a zařízení
- na stavbě nesmějí být umístěna taková světla nebo barevné plochy, které by mohly vést k záměně s drážními znaky nebo mohly jinak ohrozit provoz dráhy
- při provádění stavby nesmí být ohrožena bezpečnost a plynulost železničního provozu

4. Před započítím stavebních prací stavebník zabezpečí vytyčení všech podzemních vedení a zařízení v obvodu staveniště. Jejich ochranu, provádění zemních prací v jejich blízkosti a případné přeložení zajistí podle příslušných norem a předpisů za odborného dohledu správců (vlastníků) vedení a zařízení a budou respektovány podmínky Správy železnic, s.o. Vyjádření, která byla omezena dobou platnosti, je nutno včas obnovit.
Při provádění stavby budou dodrženy tyto podmínky a povinnosti ve vyjádřeních (uvedeny v příloze jako nedílná součást rozhodnutí) :
 - a) CETIN a.s. č.j.. 556660/20 ze dne 2020
 - b) Správa železnic, státní organizace ze dne 12.5.2020 zn.: 14456/2020-SŽ-OŘ HKR-OTE
5. Staveniště bude zabezpečeno proti vstupu nepovolaných osob.
6. Pozemky dotčené stavbou budou uvedeny do stavu odpovídající původnímu stavu, pokud nebude s majiteli pozemků dohodnuto jinak.
7. Stavbu lze užívat jen na základě kolaudačního souhlasu.
8. Stavba bude dokončena do 31.12.2025.

Účastníci řízení, na něž se vztahuje rozhodnutí správního orgánu (§ 27 odst. 1 správního řádu):

Město Litomyšl, IČO 00276944, Bří Šťastných 1000, 570 01 Litomyšl

Odůvodnění:

Dne 23.4.2020 podal žadatel žádost o vydání společného povolení. Uvedeným dnem bylo zahájeno společné řízení.

Vodoprávní úřad oznámil zahájení společného řízení známým účastníkům řízení, veřejnosti a dotčeným orgánům. Současně podle ustanovení § 94m odst. 3 stavebního zákona upustil od ohledání na místě a ústního jednání, protože jsou mu dobře známy poměry v území a žádost poskytuje dostatečný podklad pro posouzení záměru, a stanovil, že ve lhůtě do 24.6.2020 mohou účastníci řízení uplatnit své námítky a dotčené orgány svá závazná stanoviska.

Vodoprávní úřad přezkoumal předloženou žádost, projednal ji s účastníky řízení, veřejností a dotčenými orgány a zjistil, že jejím uskutečněním nebo užíváním nejsou ohroženy zájmy chráněné stavebním zákonem, předpisy vydanými k jeho provedení a zvláštními předpisy. Umístění stavby je v souladu se schválenou územně plánovací dokumentací a vyhovuje obecným požadavkům na využívání území. Projektová dokumentace stavby splňuje obecné požadavky na výstavbu. Vodoprávní úřad v průběhu řízení neshledal důvody, které by bránily povolení záměru.

V průběhu řízení byly shromážděny podklady:

- Projektová dokumentace stavby
- Závazné stanovisko Krajské hygienické stanice Pardubického kraje ze dne 4.3.2020 zn.:KHSPA 03645/2020/HOK-Sy
- Závazné stanovisko Hasičského záchranného sboru Pardubického kraje ze dne 8.4.2020 č.j.: HSPA-24-109/2020
- Závazné stanovisko MěÚ Litomyšl, OVÚP – z hlediska územního plánování ze dne 11.5.2020 č.j.: MěÚ Litomyšl 032534/2020
- Závazné stanovisko MěÚ Litomyšl, OŽP - z hlediska zákona o odpadech ze dne 16.4.2020 č.j.: MěÚ Litomyšl 021859/2020
- Závazné stanovisko MěÚ Litomyšl, OŽP- z hlediska ochrany zem. půdního fondu ze dne 25.2.2021 č.j.: MěÚ Litomyšl 011251/2021
- Závazné stanovisko MěÚ Litomyšl, OŽP - z hlediska zákona o ochraně přírody ze dne 31.3.2021 č.j.: MěÚ Litomyšl 017322/2021
- Závazné stanovisko MěÚ Litomyšl, silniční správní úřad ze dne 28.2.2020 č.j.: MěÚ Litomyšl 0016193/2020
- MěÚ Litomyšl , odbor místního a silničního hospodářství – rozhodnutí umístění inženýrských sítí ze dne 12.5.2020 č.j.: MěÚ Litomyšl 028518/2020
- Souhrnné stanovisko MěÚ Litomyšl, OŽP ze dne 24.4.2020
- Krajské ředitelství Policie Pardubického kraje- stanovisko ze dne 28.2.2020
- Závazné stanovisko Sekce nakládání s majetkem Ministerstva obrany ze dne 2.6.2020

- Souhrnné stanovisko Správa železnic, státní organizace ze dne 12.5.2020
- Závazné stanovisko Drážní úřad ze dne 20.5.2020 č.j.: DUCR-27783/20/Bn
- Vyjádření vlastníků či správců technické infrastruktury (ČEZ Distribuce, a.s., CETIN a.s., V O D O V O D Y, spol. s r.o., Městské služby Litomyšl s.r.o., Fortech s.r.o.)

Vodoprávní úřad zajistil vzájemný soulad předložených závazných stanovisek dotčených orgánů vyžadovaných zvláštními předpisy a zahrnul je do podmínek rozhodnutí.

Vodoprávní úřad rozhodl, jak je uvedeno ve výroku rozhodnutí, za použití ustanovení právních předpisů ve výroku uvedených.

Účastníci řízení - další dotčené osoby (§ 27 odst. 2 správního řádu):

Zemědělské družstvo chovatelů a pěstitelů Litomyšl, Správa železnic, státní organizace, oblastní ředitelství Hradec Králové, Jiří Stříteský, Hana Kristková, Josef Vavřín, Veronika Krčmová, Mgr. Eva Burešová, Antonín Horák, Ing. Petr Novák, Pavla Nováková, František Řehoř, Bc. Lenka Vindyšová, Václav Andrlé, Ing. Lucie Vaníčková, Josef Linek, Martin Koráb, Pavel Dvořák, Jarmila Dvořáková, Josef Krummer, Olga Krummerová, Jaroslav Filipi, Radomil Kovář, V O D O V O D Y spol. s r.o., Česká telekomunikační infrastruktura a.s.

Vypořádání s návrhy a námitkami účastníků:

- Účastníci neuplatnili návrhy a námítky.

Vypořádání s vyjádřeními účastníků k podkladům rozhodnutí:

- Účastníci se k podkladům rozhodnutí nevyjádřili.

Poučení účastníků:

Proti tomuto rozhodnutí se lze odvolat do 15 dnů ode dne jeho oznámení k odboru životního prostředí a zemědělství Krajského úřadu Pardubického kraje podáním u zdejšího správního orgánu.

Odvolání se podává s potřebným počtem stejnopisů tak, aby jeden stejnopis zůstal správnímu orgánu a aby každý účastník dostal jeden stejnopis. Nepodá-li účastník potřebný počet stejnopisů, vyhotoví je správní orgán na náklady účastníka. Odvoláním lze napadnout výrokovou část rozhodnutí, jednotlivý výrok nebo jeho vedlejší ustanovení. Odvolání jen proti odůvodnění rozhodnutí je nepřípustné.

Vodoprávní úřad po dni nabytí právní moci výroku o umístění stavby doručí žadateli stejnopis písemného vyhotovení společného povolení opatřený doložkou právní moci.

Společné povolení má podle § 94p odst. 5 stavebního zákona platnost 2 roky. Stavba nesmí být zahájena, dokud rozhodnutí nenabude právní moci.

Při archeologických nálezích, k nimž dojde v souvislosti s přípravou nebo prováděním stavby, musí být postupováno dle ustanovení § 176 stavebního zákona. Při provádění stavby musí být postupováno podle ustanovení §§ 22-24 zákona č. 20/1987 Sb., o státní památkové péči, ve znění pozdějších předpisů.

Dle § 7 zákona č. 114/1992 Sb., ve znění pozdějších předpisů, jsou dřeviny chráněny před poškozováním a ničením.

Případnou úhradu škod vzniklých např. na sousedních movitých či nemovitých věcech v souvislosti s realizací tohoto záměru lze uplatňovat pouze občanskoprávní cestou.

Ing. Olga Paclíková
vedoucí odboru životního prostředí
Městského úřadu Litomyšl



Přílohy:

Situace stavby

Vyjádření CETIN a.s. č.j. 556660/20 ze dne 2020

Vyjádření Správa železnic, státní organizace ze dne 12.5.2020 zn.: 14456/2020-SŽ-OŘ HKR-OTE

Obdrželi:

navrhovatelé (doručenky)

Město Litomyšl, Bří Šťastných č.p. 1000, 570 01 Litomyšl

ostatní účastníci (doručenky)

Zemědělské družstvo chovatelů a pěstitelů Litomyšl, IDDS: ydicv7k

Správa železnic, státní organizace, oblastní ředitelství Hradec Králové, IDDS: ucchjhm

Jiří Stříteský, Strakov č.p. 100, 570 01 Litomyšl

Hana Kristková, J. Žižky č.p. 711, 570 01 Litomyšl-Město

Josef Vavřín, J. Žižky č.p. 709, 570 01 Litomyšl-Město

Veronika Krčmová, U Školek č.p. 963, 570 01 Litomyšl-Město

Mgr. Eva Burešová, Žižkova č.p. 493, Litomyšlské Předměstí, 566 01 Vysoké Mýto

Antonín Horák, Míru č.p. 681, 570 01 Litomyšl-Město

Ing. Petr Novák, Míru č.p. 683, 570 01 Litomyšl-Město

Pavla Nováková, Mařákova č.p. 1109, 570 01 Litomyšl-Město

František Řehoř, Mařákova č.p. 1111, 570 01 Litomyšl-Město

Bc. Lenka Vindyšová, Smetanovo náměstí č.p. 101, 570 01 Litomyšl-Město

Václav Andrlé, Jarošov č.p. 95, 569 66 Jarošov u Litomyšle

Ing. Lucie Vaníčková, Hochmanova č.p. 2173/6, Líšeň, 628 00 Brno 28

Josef Linek, J. Žižky č.p. 714, 570 01 Litomyšl-Město

Martin Koráb, J. Želivského č.p. 687, 570 01 Litomyšl-Město

Pavel Dvořák, Komenského nám. č.p. 1044, 570 01 Litomyšl-Město

Jarmila Dvořáková, Komenského nám. č.p. 1044, 570 01 Litomyšl-Město

Josef Krummer, Míru č.p. 677, 570 01 Litomyšl-Město

Olga Krummerová, Míru č.p. 705, 570 01 Litomyšl-Město

Jaroslav Filipi, Mařákova č.p. 1109, 570 01 Litomyšl-Město

Radomil Kovář, J. Žižky č.p. 699, 570 01 Litomyšl-Město

V O D O V O D Y spol. s r.o., IDDS: he89i5x

Česká telekomunikační infrastruktura a.s., IDDS: qa7425t

dotčené orgány

Krajská hyg. stanice Pardubického kraje, územ. prac. Svitavy, IDDS: 23wai86

Hasičský záchranný sbor Pardubického kraje, úz.odbor Svitavy, IDDS: 48taa69

Dražní úřad, IDDS: 5mjaatd

Městský úřad Litomyšl, oddělení úřadu územního plánování, J. E. Purkyně č.p. 918, 570 20 Litomyšl

Městský úřad Litomyšl, oddělení státní památkové péče, J. E. Purkyně č.p. 918, 570 20 Litomyšl

Městský úřad Litomyšl, odbor místního a silnič. hospodářství, Bří Šťastných č.p. 1000, 570 20 Litomyšl

Váš dopis zn.
Ze dne
Naše zn. 14465/2020-SŽ-OŘ HKR-OTE
Listů/příloh 1/2

Vyřizuje Ing. Šárka Teplá
Telefon +420 972 342 076
Mobil +420 601 394 951
E-mail tepla@szdc.cz

Datum 12. května 2020

KIP LITOMYŠL
projekční kancelář
Toulovcovo nám. 156
570 01 Litomyšl

**Souhrnné stanovisko
Správy železnic, státní organizace
ke společnému územnímu a stavebnímu řízení**

Na základě předložené žádosti a dokumentace stavby vydává Správa železnic, státní organizace, Oblastní ředitelství Hradec Králové (dále jen „OŘ HKR“), podle zákona č. 183/2006 Sb., o územním plánování a stavebním řádu (stavební zákon), v platném znění, toto

**Souhrnné stanovisko ke společnému územnímu a stavebnímu řízení
pro stavbu:**

Název stavby: Zainvestování území pro RD v lokalitě Husova čtvrť, Litomyšl
Místo stavby: k. ú. Litomyšl, Nedošín

Trať: Choceň - Litomyšl km 23,100 - 23,220 vpravo , min. 30 m od osy tr. koleje

TÚDÚ: 158106 - Cerekvice n/Loučnou - Litomyšl
Žadatel: KIP LITOMYŠL
Investor: Město Litomyšl, Bří Šťastných 1000, 570 20, Litomyšl

Podle předložené situace se jedná o stavbu místní obslužné komunikace, kanalizace, vodovodu veřejného osvětlení plynovodu a sadových úprav. Toto vyjádření se netýká SO.403-Vedení ČEZ-NN, které bude řešeno samostatnou dokumentací. Stavba se bude nacházet částečně v ochranném pásmu dráhy. Stavbou nedojde k dotčení pozemků, ke kterým má Správa železnic, státní organizace právo hospodařit.

V území dotčeném stavbou se **nenachází** podzemní vedení Správy železnic, státní organizace ve správě OŘ HKR ani ČD Telematika a.s.

Toto souhrnné stanovisko se vydává pro účely společného povolení, realizaci stavby a k existenci sítí.

Správa železnic, státní organizace se stavbou situovanou částečně v ochranném pásmu dráhy

s o u h l a s í

za předpokladu, že budou splněny následující podmínky:

1. V předstihu před zahájením výstavby (min. 14 dní) požadujeme vyrozumět drážní dohled nad stavbami v OPD vedoucího provozního střediska tratí Choceň p. Martináka tel. 725 210 018.
2. Stavebními pracemi nebudou nijak dotčeny pozemky Správy železnic, státní organizace, nebude na ně ukládán žádný stavební materiál, ani vytěžená zemina. Likvidaci příp. odpadů požadujeme řešit v souladu s platnou legislativou v aktuálním znění dle stupně jejich nebezpečnosti, nesmí dojít k ekologické zátěži pozemků Správy železnic, státní organizace.
3. Při realizaci stavby nesmí dojít k přiblížení pracovníků zhotovitele, jeho mechanismů a stavebních dílů na vzdálenost menší než 3 m od osy krajní koleje bez vědomí.
4. Při provádění prací musí být dodržena vyhláška č. 177/1995 Sb. stavební a technický řád drah v platném znění.
5. Pracovní činnosti nesmí dojít k ohrožení bezpečnosti provozování dráhy a drážní dopravy. Při realizaci stavby musí být respektován provoz železniční dopravy a rozsah drážních zařízení včetně přístupu k nim v plném rozsahu.
6. Pokud při realizaci prací vznikne škoda na majetku ve správě Správy železnic, státní organizace (např. dojde k znečištění šterkového lože, přejezdu, poškození drážního zařízení, ohrožení stability drážního tělesa apod.), zhotovitel bude okamžitě o této skutečnosti informovat vedoucího provozního střediska tratí p. Martináka tel. 725 210 018 a zajistí uvedení dotčeného úseku dráhy do původního stavu, a není-li to možné, do stavu odpovídajícího původnímu účelu nebo užití dotčeného úseku dráhy zcela na své náklady včetně finanční postihů z případného vyloučení dopravy.
7. Stavba bude provedena tak, aby ani v budoucnu nedošlo k porušení funkce objektu vlivem provozu dráhy.
8. Změny v projektové dokumentaci, které by stavbu přiblížily ke dráze, požadujeme předložit k novému posouzení a to ještě před zahájením prací.


Jako účastník řízení trváme na tom, aby výše uvedené podmínky tohoto souhrnného stanoviska byly stavebníkovi zapracovány do podmínek povolení jako nezbytně závazné, s uvedením č. j. a data vydání souhrnného stanoviska.

Toto souhrnné stanovisko nenahrazuje závazné stanovisko Drážního úřadu ve smyslu ustanovení § 7 odst. 3 nebo § 9 odst. 1 zákona č. 266/1994, o dráhách, v platném znění.

Toto souhrnné stanovisko se týká předmětné stavby pouze v rozsahu předložené dokumentace stavby s platností 2 let od data vydání tohoto souhrnného stanoviska. Pokud nebude v této lhůtě vydáno pravomocné povolení je investor stavby, popř. s jeho souhlasem stavebník povinen požádat o vydání nového souhrnného stanoviska, podle aktuálních podmínek a platných právních předpisů.

Pro případné další žádosti a/nebo jiná podání týkající se předmětné stavby (např. při předkládání žádostí k dalšímu stupni dokumentace stavby) bychom Vás rádi požádali, abyste uváděli naše číslo jednací pro naši rychlejší orientaci k uvedenému záměru.

Ing. Jiří Vencel
náměstek ředitele pro techniku

 Správa železnic
státní organizace
Oblastní ředitelství Hradec Králové
U Fotochemy 259
501 01 Hradec Králové
IČO: 70994234, DIČ: CZ70994234

Přílohy

Příloha 1 - ověření situace

Příloha 2 - vyjádření ČD Telematika

**VYJÁDŘENÍ O EXISTENCI SÍTĚ ELEKTRONICKÝCH KOMUNIKACÍ
společnosti CETIN a.s.
(„Vyjádření“)**

**A VŠEOBECNÉ PODMÍNKY OCHRANY SÍTĚ ELEKTRONICKÝCH KOMUNIKACÍ
společnosti CETIN a.s.
(„Všeobecné podmínky ochrany SEK“)**

toto Vyjádření a Všeobecné podmínky ochrany SEK je vydané dle ustanovení § 101 zákona č. 127/2005 Sb., o elektronických komunikacích a o změně některých souvisejících zákonů, v platném znění („Zákon o elektronických komunikacích“), a dle ustanovení § 161 zákona č. 183/2006 Sb., o územním plánování a stavebním řádu, v platném znění („Stavební zákon“), a dle příslušných ustanovení zákona č. 89/2012 Sb., občanského zákoníku, v platném znění („Občanský zákoník“)

Číslo jednací: 556660/20

Číslo žádosti: 0120 711 719 („Žádost“)

Název akce („Stavba“)	Zainvestovani uzemi pro RD v lokalite Husova čtvrt'	
Důvod vydání Vyjádření („Důvod vyjádření“)	Společné územní a stavební řízení	
Žadatel	K I P spol. s r.o.	
Stavebník	Město Litomyšl, Bří Šťastných 1000, Litomyšl, 57001	
Zájmové území	Okres	Svitavy
	Obec	Litomyšl
	Kat. území / č. parcely	Litomyšl; Nedošín
Platnost Vyjádření	6. 3. 2022 („Den konce platnosti Vyjádření“)	

Žadatel Žádostí určil a vyznačil Zájmové území, jakož i určil Důvod Vyjádření.

Na základě určení a vyznačení Zájmového území Žadatelem a na základě určení Důvodu Vyjádření vydává společnost CETIN a.s. následující Vyjádření:

Dojde ke střetu se sítí elektronických komunikací (dále jen „SEK“) společnosti CETIN a.s.

- (I) Na Žadatelem určeném a vyznačeném Zájmovém území se vyskytuje SEK společnosti CETIN a.s.;
- (II) Společnost CETIN a.s. **za podmínky splnění bodu (III)** tohoto Vyjádření **souhlasí**, aby Stavebník a/nebo Žadatel, je-li Stavebníkem v Zájmovém území vyznačeném v Žádosti, provedl Stavbu a/nebo činnosti povolené příslušným správním rozhodnutím vydaným dle Stavebního zákona;
- (III) Stavebník a/nebo Žadatel, je-li Stavebníkem, je povinen
 - (i) dodržet tyto níže uvedené podmínky, které byly stanovené POS, tak jak je tento označen ve Všeobecných podmínkách ochrany SEK

Číslo jednací: 556660/20

Číslo žádosti: 0120 711 719

- Křížení a souběh telefonních kabelů s nově budovanými přípojkami bude v souladu s ustanoveními příslušné normy ČSN o prostorovém uspořádání inženýrských sítí.
Při obnažení kabelů nebo optických trubek SEK bude přizván před záhozem pracovník společnosti CETIN a.s. ke kontrole.
V místech úprav stávajících zpevněných ploch nebude zmenšena hloubka krytí SEK.
V místech nových zpevněných ploch uložte kabelové vedení do chrániček. Založte rezervní chráničku PE 110 mm. Chráničky uložte tak, aby přesahovaly alespoň 0,5m za okraj zpevněné pojezděné plochy.
 - Nad kabelovou trasou neukládejte podélné obrubníky, ani jejich betonový základ.
 - Parkovací stání nad kabelovou trasou proveďte tak, aby povrch nad kabelovou trasou byl rozebíratelný.
 - Pokud nebude písemně společností CETIN stanoveno jinak, výsadba dřevin a vzrostlé zeleně v ochranném pásmu SEK je zakázána. ; a
(ii) řídit se Všeobecnými podmínkami ochrany SEK, které jsou nedílnou součástí Vyjádření;
- (IV) Pro případ, že bude nezbytné přeložení SEK, zajistí vždy takové přeložení SEK její vlastník, společnost CETIN a.s. Stavebník, který vyvolal překládku SEK je dle ustanovení § 104 odst. 17 Zákona o elektronických komunikacích povinen uhradit společnosti CETIN a.s. veškeré náklady na nezbytné úpravy dotčeného úseku SEK, a to na úrovni stávajícího technického řešení;

(V) Pro účely přeložení SEK dle bodu (IV) tohoto Vyjádření je Stavebník povinen uzavřít se společností CETIN a.s. Smlouvu o realizaci překládky SEK.

Vyjádření je platné pouze pro Zájmové území určené a vyznačené Žadatelem, jakož i pro Důvod Vyjádření stanovený a určený Žadatelem v Žádosti.

Vyjádření pozbývá platnosti i) v Den konce platnosti Vyjádření, ii) změnou rozsahu Zájmového území či změnou Důvodu Vyjádření uvedeného v Žádosti a/nebo iii) jakýmkoliv porušením kterékoliv povinnosti stanovené Všeobecnými podmínkami ochrany SEK, to vše v závislosti na tom, která ze skutečností rozhodná pro pozbytí platnosti Vyjádření nastane nejdříve.

Společnost CETIN a.s. vydáním tohoto Vyjádření poskytla Žadateli pro Žadatelem určené a vyznačené Zájmové území veškeré informace o SEK dostupné společnosti CETIN a.s. ke dni podání Žádosti.

Ze strany společnosti CETIN a.s. může v některých případech docházet ke zpracování Vašich osobních údajů. Ke zpracování Vašich osobních údajů dochází vždy v souladu s platnými právními předpisy. Konkrétní zásady a podmínky zpracování osobních údajů společností CETIN a.s. jsou dostupné na stránce <https://www.cetin.cz/zasady-ochrany-osobnich-udaju>.

V případě dotazů k Vyjádření kontaktujte prosím asistenční linku 238 461 111.

Přílohami Vyjádření jsou:

- *Všeobecné podmínky ochrany SEK*
- *Informace k vytýčení SEK ve vlastnictví společnosti CETIN a.s.*
- *Situační výkres (obsahuje Zájmové území určené a vyznačené Žadatelem a výřezy účelové mapy SEK)*

VŠEOBECNÉ PODMÍNKY OCHRANY SÍTĚ ELEKTRONICKÝCH KOMUNIKACÍ společnosti CETIN a.s.**1. PLATNOST VŠEOBECNÝCH PODMÍNEK**

- i) Tyto Všeobecné podmínky ochrany sítě elektronických komunikací (dále jen „VPOSEK“) tvoří součást Vyjádření (jak je tento pojem definován níže v článku 2 VPOSEK).
- ii) V případě rozporu mezi Vyjádřením a těmito VPOSEK mají přednost ustanovení Vyjádření, pokud není těmito VPOSEK stanoveno jinak.

2. DEFINICE

Níže uvedené termíny, jsou-li použity v těchto VPOSEK a uvozeny velkým písmenem, mají následující význam:

„**CETIN**“ znamená CETIN a.s. se sídlem Českomoravská 2510/19, Libeň, 190 00 Praha 9, IČO: 04084063, zapsaná v obchodním rejstříku vedeném Městským soudem v Praze pod spz. B 20623;

„**Den**“ je kalendářní den;

„**Kabelovod**“ podzemní zařízení sestávající se z tělesa Kabelovodu a kabelových komor, sloužící k zatahování kabelů a ochranných trubek;

„**Občanský zákoník**“ znamená zákon č. 89/2012 Sb., občanský zákoník, ve znění pozdějších předpisů;

„**POS**“ je zaměstnanec společnosti CETIN, pověřený ochranou sítě, Josef Poštulka, tel.: 602 413 279, e-mail: josef.postulka@cetin.cz;

„**Pracovní den**“ znamená Den, který není v České republice dnem pracovního klidu nebo státem uznaným svátkem;

„**Příslušné požadavky**“ znamená jakýkoli a každý příslušný právní předpis, vč. technických norem, nebo normativní právní akt veřejné správy či samosprávy, nebo jakékoli rozhodnutí, povolení, souhlas nebo licenci, včetně podmínek, které s ním souvisí;

„**Překládka**“ je stavba spočívající ve změně trasy vedení SEK ve vlastnictví CETIN nebo přemístění zařízení SEK ve vlastnictví CETIN; Stavebník, který Překládku vyvolal, je dle ustanovení § 104 odst. 17 Zákona o elektronických komunikacích povinen uhradit společnosti CETIN veškeré náklady na nezbytné úpravy dotčeného úseku SEK, a to na úrovni stávajícího technického řešení;

„**SEK**“ je síť elektronických komunikací ve vlastnictví CETIN;

„**Stavba**“ je stavba a/nebo činnost ve vztahu, k níž bylo vydáno Vyjádření, a je prováděna Stavebníkem a/nebo Žadatelem v souladu s Příslušnými požadavky, povolená příslušným správním rozhodnutím vydaným dle Stavebního zákona;

„**Stavebník**“ je osoba takto označená ve Vyjádření;

„**Stavební zákon**“ je zákon č. 183/2006 Sb., o územním plánování a stavebním řádu;

„**Vyjádření**“ je vyjádření o existenci sítě elektronických komunikací vydané společností CETIN dne 6. 3. 2020 pod č.j. 556660/20;

„**Zájmové území**“ je území označené Žadatelem a/nebo Stavebníkem v Žádosti;

„**Situační výkres**“ je výkres, který je přílohou Vyjádření a obsahuje Zájmové území určené a vyznačené Žadatelem v Žádosti a výřezy účelové mapy SEK;

„**Zákon o elektronických komunikacích**“ je zákon č. 127/2005 Sb., o elektronických komunikacích a o změně některých souvisejících zákonů, ve znění pozdějších předpisů;

„**Žadatel**“ je osoba takto označená ve Vyjádření.

„**Žádost**“ je žádost, kterou Žadatel a/nebo Stavebník požádal CETIN o vydání Vyjádření.

3. PLATNOST A ÚČINNOST VPOSEK

Tyto VPOSEK jsou platné a účinné Dnem odeslání Vyjádření na i) adresu elektronické pošty Stavebníka a/nebo Žadatele uvedenou v Žádosti nebo ii) adresu pro doručení prostřednictvím poštovní přepravy uvedenou Stavebníkem a/nebo Žadatelem v Žádosti.

4. OBECNÁ PRÁVA A POVINNOSTI STAVEBNÍKA A/NEBO ŽADATELE

- (i) Stavebník, Žadatel je výslovně srozuměn s tím, že SEK je veřejně prospěšným zařízením, byla zřízena ve veřejném zájmu a je chráněna Příslušnými požadavky.
- (ii) SEK je chráněna ochranným pásmem, jehož rozsah je stanoven (a) ustanovením § 102 Zákona o elektronických komunikacích a/nebo (b) právními předpisy účinnými před Zákonom o elektronických komunikacích, není-li Příslušnými požadavky stanoveno jinak.
- (iii) Stavebník, Žadatel nebo jím pověřená třetí osoba, je povinen při provádění Stavby nebo jiných prací, při odstraňování havárií a projektování staveb, řídit se Příslušnými požadavky, správnou praxí v oboru stavebnictví a technologickými postupy a je povinen učinit veškerá nezbytná opatření vyžadovaná Příslušnými požadavky k ochraně SEK před poškozením. Povinnosti dle tohoto odstavce má Stavebník rovněž ve vztahu k SEK, které se nachází mimo Zájmové území.
- (iv) Při zjištění jakéhokoliv rozporu mezi údaji v Situačním výkresu, který je přílohou Vyjádření a skutečným stavem, je Stavebník a/nebo Žadatel povinen bez zbytečného odkladu, nejpozději Den následující po zjištění takové skutečnosti, zjištěný rozpor oznámit POS.
- (v) Stavebník, Žadatel nebo jím pověřená třetí osoba, je povinen každé poškození či krádež SEK bezodkladně, nejpozději Den následující po zjištění takové skutečnosti, oznámit takovou skutečnost dohledovému centru společnosti CETIN na telefonní číslo +420 238 464 190.
- (vi) Bude-li Stavebník, Žadatel nebo jím pověřená třetí osoba na společnosti CETIN požadovat, aby se jako účastník správního řízení, pro jehož účely bylo toto Vyjádření vydáno, vzdala práva na odvolání proti rozhodnutí vydanému ve správním řízení, je oprávněn kontaktovat POS.

5. POVINNOSTI STAVEBNÍKA PŘI PŘÍPRAVĚ STAVBY

- (i) Při projektování Stavby je Stavebník povinen zajistit, aby projektová dokumentace Stavby (i) zohledňovala veškeré požadavky na ochranu SEK vyplývající z Příslušných požadavků, zejména ze Zákona o elektronických komunikacích a Stavebního zákona, (ii) respektovala správnou praxi v oboru stavebnictví a technologické postupy a (iii) umožňovala, aby i po provedení a umístění Stavby dle takové projektové dokumentace byla společnost CETIN, jako vlastník SEK schopna bez jakýkoliv omezení a překážek provozovat SEK, provádět údržbu a opravy SEK.
- (ii) Nebude-li možné projektovou dokumentací zajistit některý, byť i jeden z požadavků dle předchozího odstavce (i) a/nebo umístění Stavby by mohlo způsobit, že nebude naplněn některý, byť i jeden z požadavků dle předchozího odstavce (i), vyvolá Stavebník Překládku.
- (iii) Při projektování Stavby, která se nachází nebo je u ní zamýšleno, že se bude nacházet v ochranném pásmu radiových tras společnosti CETIN a překračuje výšku 15 m nad zemským povrchem, a to včetně dočasných objektů zařízení staveniště (jeřáby, konstrukce, atd.) je Stavebník povinen písemně kontaktovat POS za účelem získání konkrétního stanoviska a podmínek k ochraně radiových tras společnosti CETIN a pro určení, zda Stavba vyvolá Překládku. Ochranné pásmo radiových tras v šíři 50m je zakresleno do situačního výkresu, který je součástí tohoto Vyjádření.

VŠEOBECNÉ PODMÍNKY OCHRANY SÍTĚ ELEKTRONICKÝCH KOMUNIKACÍ společnosti CETIN a.s.

- (iv) Pokud se v Zájmovém území nachází podzemní silové vedení (NN) ve vlastnictví společnosti CETIN, je Stavebník povinen ve vztahu k projektové dokumentaci zajistit totéž, co je uvedeno pod písm (i) tohoto článku 5, přičemž platí, že Stavebník vyvolá Překládku v případech uvedených pod písm (ii) tohoto článku 5.
- (v) Stavebník je povinen při projektování Stavby, která je stavbou (a) zařízení silových elektrických sítí (VN, VVN a ZVVN) a/nebo (b) trakčních vedení, provést výpočet či posouzení rušivých vlivů na SEK, zpracovat ochranná opatření, to vše dle a v souladu s Příslušnými požadavky. Stavebník je povinen nejpozději třicet (30) Dnů před podáním žádosti o vydání příslušného správního rozhodnutí k umístění Stavby dle Stavebního zákona předat POS výpočet či posouzení rušivých vlivů na SEK a zpracovaná ochranná opatření.
- (vi) Je-li Stavba v souběhu s Kabelovodem, nebo Kabelovod kříží, je Stavebník povinen nejpozději ke Dni, ke kterému započne se zpracováním projektové dokumentace ke Stavbě, oznámit POS a projednat s POS (a) veškeré případy, kdy trajektorie podvrtná a protlaků budou vedeny ve vzdálenosti menší, než je 1,5 m od Kabelovodu a (b) jakékoliv výkopové práce, které budou nebo by mohly být vedeny v úrovni či pod úrovní Kabelovodu nebo kabelové komory.
- (vii) Je-li Stavba umístěna nebo má být umístěna v blízkosti Kabelovodu, ve vzdálenosti menší, než jsou 2 m nebo kříží-li Stavba Kabelovod ve vzdálenosti menší, než je 0,5 m nad nebo kdekoli pod Kabelovodem, je Stavebník povinen předložit POS k posouzení zakreslení Stavby v příčných řezech, přičemž do příčného řezu je Stavebník rovněž povinen zakreslit profil kabelové komory.

6. POVINNOSTI STAVEBNÍKA PŘI PROVÁDĚNÍ STAVBY

- (i) Stavebník je před započítím jakýchkoliv zemních prací ve vztahu ke Stavbě povinen vytyčit trasu SEK na terénu dle Příslušných požadavků a dle Stavebního zákona. S vytyčenou trasou SEK je Stavebník povinen seznámit všechny osoby, které budou anebo by mohly zemní práce ve vztahu ke Stavbě provádět. V případě porušení této povinnosti bude Stavebník odpovědný společností CETIN za náklady a škody, které porušením této povinnosti společností CETIN vzniknou a je povinen je společností CETIN uhradit.
- (ii) Pět (5) Pracovních dní před započítím jakýchkoliv prací ve vztahu ke Stavbě je Stavebník povinen oznámit společností CETIN, že zahájí práce či činnosti ve vztahu ke Stavbě. Písemně oznámení dle předchozí věty zašle Stavebník na adresu elektronické pošty POS a bude obsahovat minimálně číslo jednací Vyjádření a kontaktní údaje Stavebníka.
- (iii) Stavebník je povinen zabezpečit a zajistit SEK proti mechanickému poškození, a to zpravidla dočasným umístěním silničních betonových panelů nad kabelovou trasou SEK. Do doby, než je zajištěna a zabezpečena ochrana SEK proti mechanickému poškození, není Stavebník oprávněn přejíždět vozidly nebo stavební mechanizací kabelovou trasu SEK. Při přepravě vysokých nákladů nebo při projíždění stroji, vozidly či mechanizací pod nadzemním vedením SEK je Stavebník povinen prověřit, zda výška nadzemního vedení SEK je dostatečná a umožňuje spolehlivý a bezpečný způsob přepravy nákladu či průjezdu strojů, vozidel či mechanizace.
- (iv) Při provádění zemních prací v blízkosti SEK je Stavebník povinen postupovat tak, aby nedošlo ke změně hloubky uložení nebo prostorového uspořádání SEK. V místech, kde SEK vystupuje ze země do budovy, rozváděče, na sloup apod. je Stavebník povinen vykonávat zemní práce se zvýšenou mírou opatrnosti, výkopové práce v blízkosti sloupů nadzemního vedení SEK je Stavebník povinen provádět v takové vzdálenosti od sloupu nadzemního vedení SEK,

kteřá je dostatečná k tomu, aby nedošlo nebo nemohlo dojít k narušení stability sloupu nadzemního vedení SEK. Stavebník je povinen zajistit, aby jakoukoliv jeho činností nedošlo bez souhlasu a vědomí společnosti CETIN (a) ke změně nivelety terénu, a/nebo (b) k výsadbě trvalých porostů, a/nebo (c) ke změně rozsahu a změně konstrukce zpevněných ploch. Pokud došlo k odkrytí SEK, je Stavebník povinen SEK po celou dobu odkrytí náležitě zabezpečit proti prověšení, poškození a odcizení.

- (v) Zjistí-li Stavebník kdykoliv během provádění prací ve vztahu ke Stavbě jakýkoliv rozpor mezi údaji v projektové dokumentaci a skutečností, je povinen bezodkladně přerušit práce a oznámit zjištěný rozpor na adresu elektronické pošty POS. Stavebník není oprávněn pokračovat v pracích ve vztahu ke Stavbě do doby, než získá písemný souhlas POS s pokračováním prací.
- (vi) Stavebník není bez předchozího písemného souhlasu společnosti CETIN oprávněn manipulovat s kryty kabelových komor, jakkoliv zakrývat vstupy do kabelových komor, a to ani dočasně, vstupovat do kabelových komor, jakkoliv manipulovat s případně odkrytými prvky SEK či s jakýmkoliv jiným zařízením se SEK souvisejícím. Rovněž bez předchozího písemného souhlasu společnosti CETIN není Stavebník oprávněn umístit nad trasou Kabelovodu jakoukoliv jinou síť technické infrastruktury v podélném směru.
- (vii) Byla-li v souladu s Vyjádřením a těmito VPOSEK odkryta SEK je Stavebník povinen tři (3) Pracovní dny před zakrytím SEK písemně oznámit POS zakrytí SEK a vyzvat ho ke kontrole před zakrytím. Oznámení Stavebníka dle předchozí věty musí obsahovat minimálně předpokládaný Den zakrytí, číslo jednací Vyjádření a kontaktní údaje Stavebníka. Stavebník není oprávněn provést zakrytí do doby, než získá písemný souhlas POS se zakrytím.

7. ROZHODNÉ PRÁVO

Vyjádření a VPOSEK se řídí českým právem, zejména Občanským zákoníkem, Zákonem o elektronických komunikacích a Stavebním zákonem. Veškeré spory z Vyjádření či VPOSEK vyplývající budou s konečnou platností řešeny u příslušného soudu České republiky.

8. PÍSEMNÝ STYK


Písemným stykem či pojmem „písemně“ se pro účely Vyjádření a VPOSEK rozumí předání zpráv jedním z těchto způsobů:

- v listinné podobě;
- e-mailovou zprávou se zaručeným elektronickým podpisem dle zák. č. 227/2000 Sb., o elektronickém podpisu a o změně některých dalších zákonů (zákon o elektronickém podpisu), ve znění pozdějších předpisů;


















9. ZÁVĚREČNÁ USTANOVENÍ

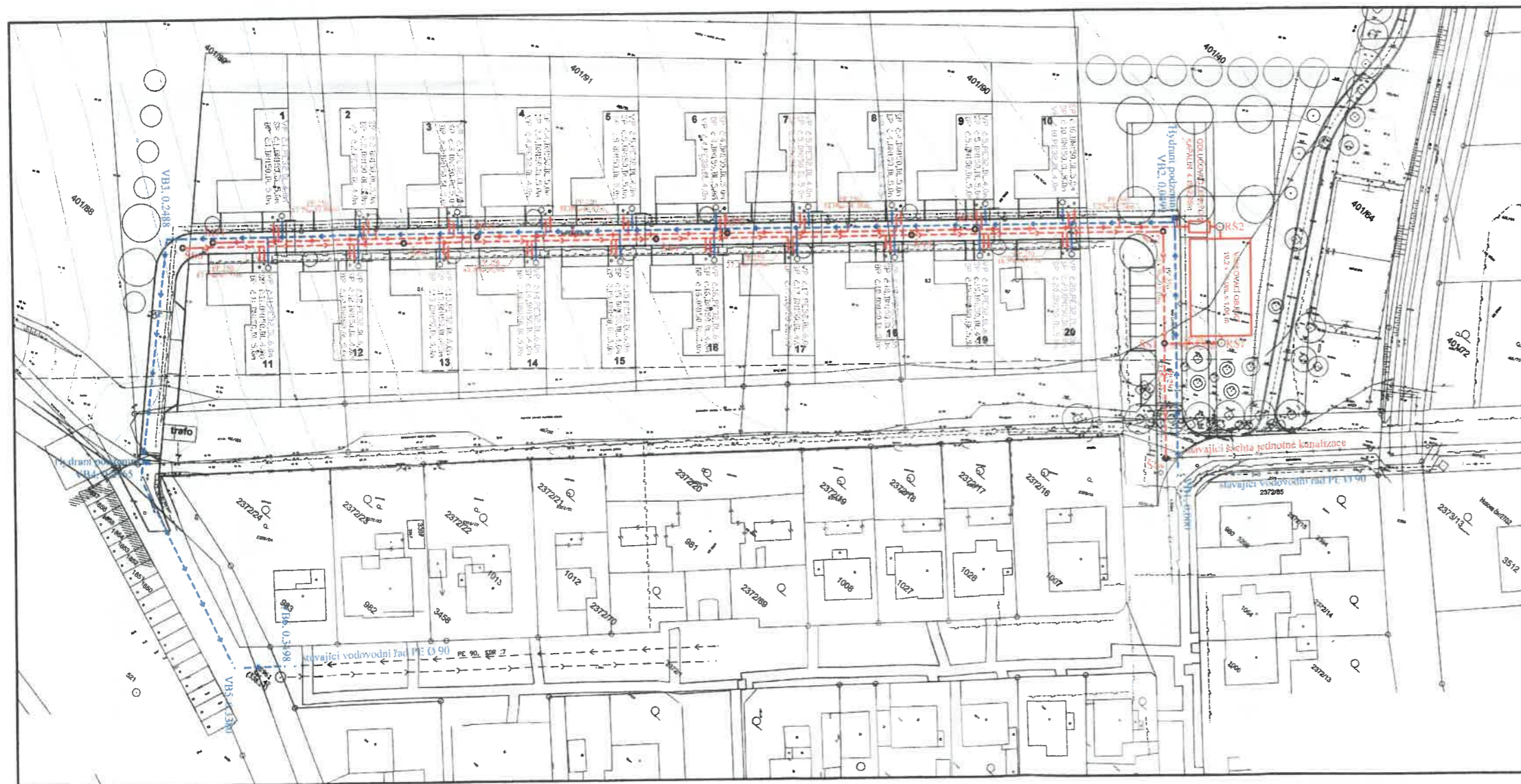
- (i) Stavebník, Žadatel nebo jím pověřená třetí osoba je počínaje Dnem převzetí Vyjádření povinen užít informace a data uvedená ve Vyjádření pouze a výhradně k účelu, pro který mu byla tato poskytnuta. Stavebník, Žadatel nebo jím pověřená třetí osoba není oprávněn informace a data rozmnožovat, rozšiřovat, pronajímat, půjčovat či jinak umožnit jejich užívání třetí osobou bez předchozího písemného souhlasu společnosti CETIN.
- (ii) Pro případ porušení kterékoliv z povinností Stavebníka, Žadatele nebo jím pověřené třetí osoby, založené Vyjádřením /nebo těmito VPOSEK je Stavebník, Žadatel či jím pověřená třetí osoba odpovědný za veškeré náklady a škody, které společností CETIN vzniknou porušením povinností Stavebníka, Žadatele nebo jím pověřené třetí osoby.


SO.301 - Kanalizace Splašková, 
STOKA "S" DN 250, CELKOVÁ DÉLKA 238,25m

SO.302 - Kanalizace dešťová, 
STOKA "D" DN 300, DL. 83,1, DN 250, DL. 149,9, CELKOVÁ DÉLKA 233,0m

SO.303 - Vodovod, 
VODOVODNÍ ŘAD DN 80, PE 100 (SDR 17), Ø90x5,4, CELKOVÁ DÉLKA 349,8 m

Legenda stávajících sítí:		Legenda navržených sítí:	
	Vodovod		Vodovod
	Kanalizace		Kanalizace splašková
	Plyn STL		Kanalizace dešťová
	CETIN: metalický kabel		Plyn STL
	CETIN: souřadník optického a metalického kabelu		veřejné osvětlení
	ČEZ: podzemní vedení NN		ČEZ: podzemní vedení NN
	ČEZ: podzemní vedení VN		ČEZ: podzemní vedení VN
	ČEZ: podzemní vedení VN		optický kabel
	hranice ochranného pásma železnice		



KIP KIP spol. s r.o. LITOMYŠL INŽENÝRSKÁ A PROJEKTOVÁ ČINNOST TOULOVCOVO NAM. 156, 570 01 LITOMYŠL		VEDOUcí INŽENÝR Ing. Pavla Vecková	
MĚSTO STAVBY Litomyšl		ZODP. PROJEKTANT Luboš Bartoš	
STAVBY ÚZEMÍ Litomyšl	STAVBA Zainvestování území pro RD v lokalitě Husova čtvrť	ČÍSLO 01/2020	ZAK. Č. 3280-51
STUPEŇ Dokumentace pro společné povolení	Město Litomyšl, Br Štěstných 1000, 57001 Litomyšl	Č. PANE	
SO.301 - Kanalizace splašková SO.302 - Kanalizace dešťová SO.303 - Vodovod			
PROJEKT SITUACE	MĚRITVO 1:500	PROJEKT VODO	Č. VÝR. 2