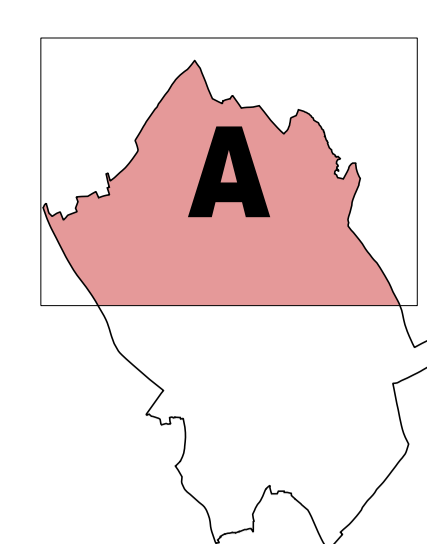
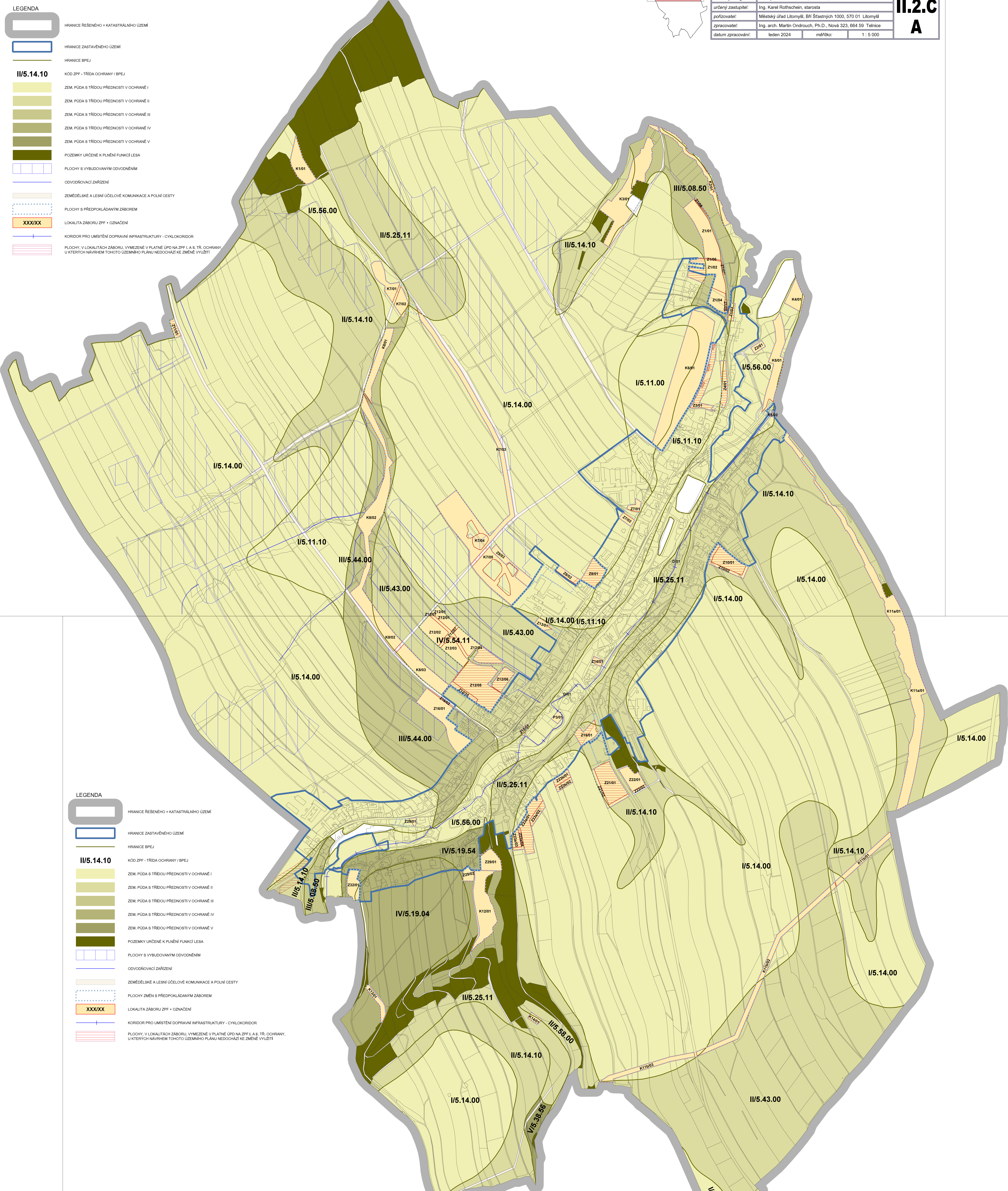


# ÚZEMNÍ PLÁN OSÍK - leden 2024

## ODŮVODNĚNÍ - VÝKRES PŘEDPOKLÁDANÝCH ZÁBORŮ PŮDNIHO FONDU, část A - SEVER



ÚZEMNÍ PLÁN OSÍK		
název ÚPD:	ODŮVODNĚNÍ - VÝKRES PŘEDPOKLÁDANÝCH ZÁBORŮ PŮDNIHO FONDU	
obsah výkresu:	Zastupitelstvo obce Osík, Osík 240, 569 67 Osík	označení výkresu:
schvalující orgán:	Ing. Karel Rothschein, starosta	<b>II.2.C</b>
určený zastupitel:	Městský úřad Litomyšl, Brí Štátných 1000, 570 01 Litomyšl	
pořizovatel:	Ing. arch. Martin Ondrouch, Ph.D., Nová 323, 664 59 Telnice	<b>A</b>
zpracovatel:	leden 2024	
datum zpracování:	měřítko: 1 : 5 000	



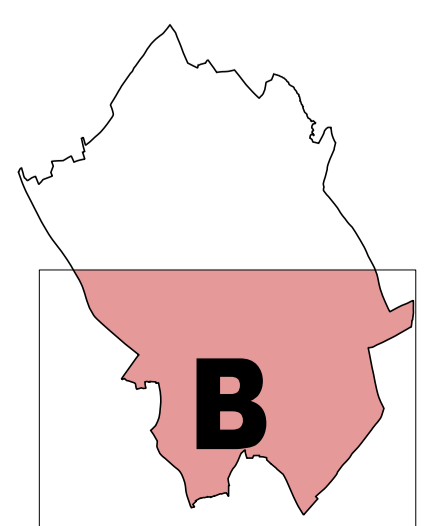
**LEGENDA**

	HRANICE ŘEŠENÉHO = KATASTRÁLNÍHO ÚZEMÍ
	HRANICE ZASTAVĚNÉHO ÚZEMÍ
	HRANICE BPEJ
	KÓD ZPF - TRÍDA OCHRANY / BPEJ
	ZEM. PŮDA S TRÍDOU PŘEDNOSTI V OCHRANĚ I
	ZEM. PŮDA S TRÍDOU PŘEDNOSTI V OCHRANĚ II
	ZEM. PŮDA S TRÍDOU PŘEDNOSTI V OCHRANĚ III
	ZEM. PŮDA S TRÍDOU PŘEDNOSTI V OCHRANĚ IV
	ZEM. PŮDA S TRÍDOU PŘEDNOSTI V OCHRANĚ V
	POZEMKY URČENÉ K PLNĚNÍ FUNKCÍ LESA
	PLOCHY S VYBUDOVANÝM ODVODNĚNÍM
	ODVODŇOVACÍ ZAŘÍZENÍ
	ZEMĚDĚLSKÉ A LESNÍ ÚČELOVÉ KOMUNIKACE A POLNÍ CESTY
	PLOCHY S PŘEDPOKLÁDANÝM ZÁBOREM
	LOKALITA ZÁBORU ZPF + OZNAČENÍ
	KORIDOR PRO UMÍSTĚNÍ DOPRAVNÍ INFRASTRUKTURY - CYKLOKORIDOR
	PLOCHY, V LOKALITÁCH ZÁBORU, VYMEZENÉ V PLATNÉ ÚPD NA ZPF I, A II, TR, OCHRANY, U KTERÝCH NÁVRHEM TOHOTO ÚZEMNÍHO PLÁNU NEDŮCHÁZÍ KE ZMĚNĚ VYUŽITÍ

**LEGENDA**

	HRANICE ŘEŠENÉHO = KATASTRÁLNÍHO ÚZEMÍ
	HRANICE ZASTAVĚNÉHO ÚZEMÍ
	HRANICE BPEJ
	KÓD ZPF - TRÍDA OCHRANY / BPEJ
	ZEM. PŮDA S TRÍDOU PŘEDNOSTI V OCHRANĚ I
	ZEM. PŮDA S TRÍDOU PŘEDNOSTI V OCHRANĚ II
	ZEM. PŮDA S TRÍDOU PŘEDNOSTI V OCHRANĚ III
	ZEM. PŮDA S TRÍDOU PŘEDNOSTI V OCHRANĚ IV
	ZEM. PŮDA S TRÍDOU PŘEDNOSTI V OCHRANĚ V
	POZEMKY URČENÉ K PLNĚNÍ FUNKCÍ LESA
	PLOCHY S VYBUDOVANÝM ODVODNĚNÍM
	ODVODŇOVACÍ ZAŘÍZENÍ
	ZEMĚDĚLSKÉ A LESNÍ ÚČELOVÉ KOMUNIKACE A POLNÍ CESTY
	PLOCHY ZMĚN S PŘEDPOKLÁDANÝM ZÁBOREM
	LOKALITA ZÁBORU ZPF + OZNAČENÍ
	KORIDOR PRO UMÍSTĚNÍ DOPRAVNÍ INFRASTRUKTURY - CYKLOKORIDOR
	PLOCHY, V LOKALITÁCH ZÁBORU, VYMEZENÉ V PLATNÉ ÚPD NA ZPF I, A II, TR, OCHRANY, U KTERÝCH NÁVRHEM TOHOTO ÚZEMNÍHO PLÁNU NEDŮCHÁZÍ KE ZMĚNĚ VYUŽITÍ

ÚZEMNÍ PLÁN OSÍK		
název ÚPD:	ODŮVODNĚNÍ - VÝKRES PŘEDPOKLÁDANÝCH ZÁBORŮ PŮDNIHO FONDU	
obsah výkresu:	Zastupitelstvo obce Osík, Osík 240, 569 67 Osík	označení výkresu:
schvalující orgán:	Ing. Karel Rothschein, starosta	<b>II.2.C</b>
určený zastupitel:	Městský úřad Litomyšl, Brí Štátných 1000, 570 01 Litomyšl	
pořizovatel:	Ing. arch. Martin Ondrouch, Ph.D., Nová 323, 664 59 Telnice	<b>B</b>
zpracovatel:	leden 2024	
datum zpracování:	měřítko: 1 : 5 000	



## ÚZEMNÍ PLÁN OSÍK - leden 2024

### ODŮVODNĚNÍ - VÝKRES PŘEDPOKLÁDANÝCH ZÁBORŮ PŮDNIHO FONDU, část B - JIH