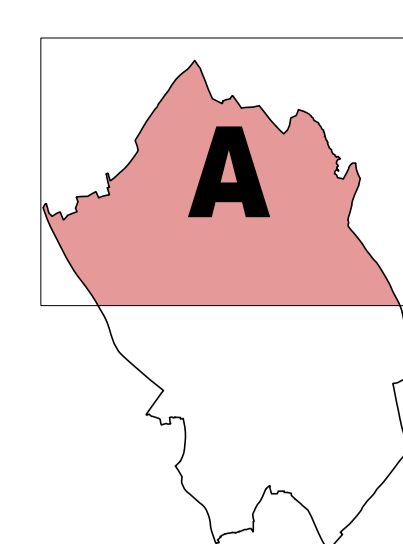


ÚZEMNÍ PLÁN OSÍK - leden 2024

VÝKRES ZÁKLADNÍHO ČLENĚNÍ ÚZEMÍ, část A - SEVER



| ÚZEMNÍ PLÁN OSÍK | | | |
|--------------------|---|------------------------|-----------|
| název ÚPD: | | | |
| obsah výkresu: | VÝKRES ZÁKLADNÍHO ČLENĚNÍ ÚZEMÍ | označení výkresu: | |
| schvalující orgán: | Zastupitelstvo obce Osík, Osík 240, 569 67 Osík | 2.A A | |
| určený zastupitel: | Ing. Karel Rothschein, starosta | | |
| pořizovatel: | Městský úřad Litomyšl, Bř. Štátných 1000, 570 01 Litomyšl | | |
| zpracovatel: | Ing. arch. Martin Ondrouch, Ph.D., Nová 323, 664 59 Telnice | | |
| datum zpracování: | leden 2024 | měřítko: | 1 : 5 000 |

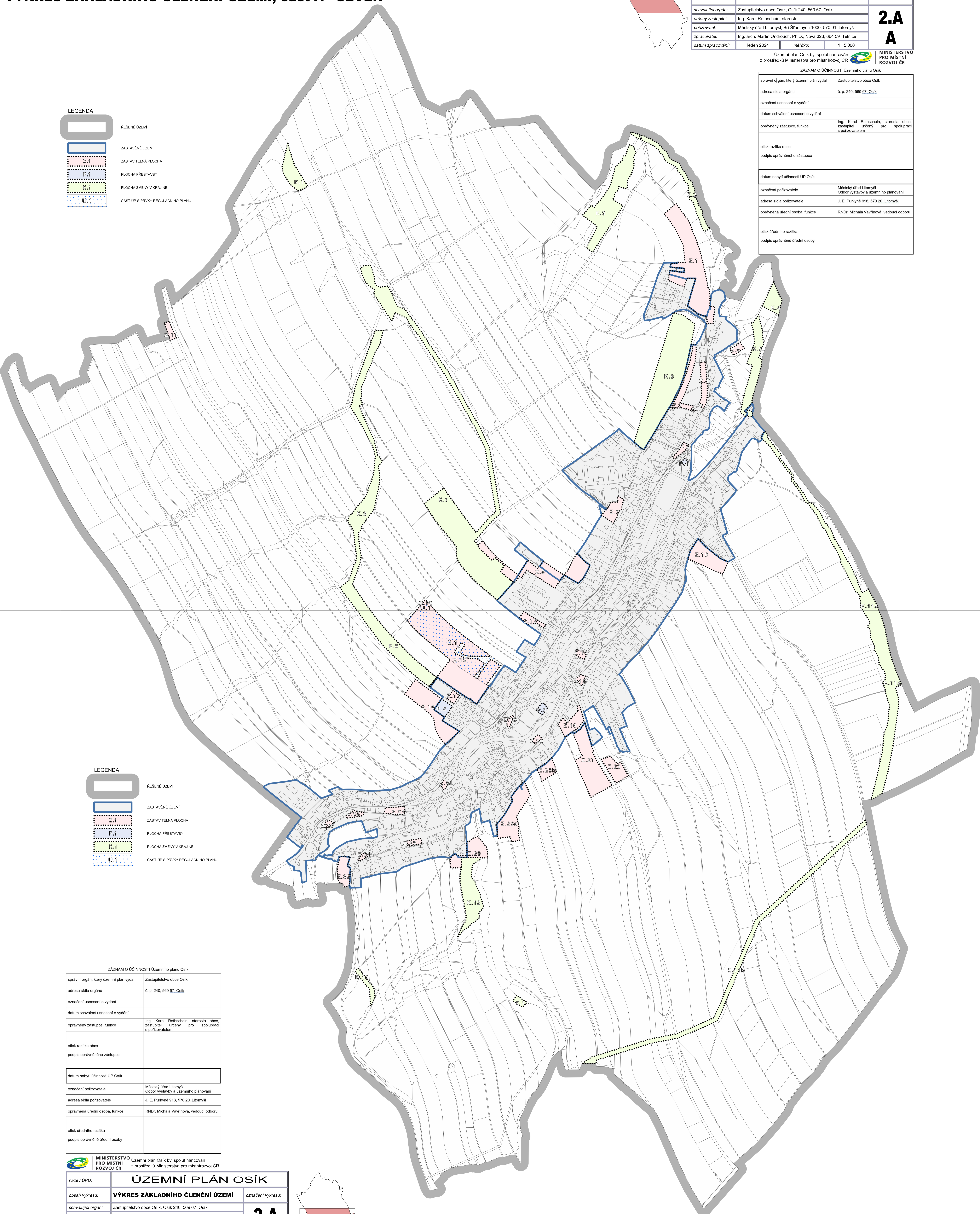
Územní plán Osík byl spolufinancován z prostředků Ministerstva pro místní rozvoj ČR



MINISTERSTVO PRO MÍSTNÍ ROZVOJ ČR

| LEGENDA | |
|---------|-----------------------------------|
| | ŘEŠENÉ ÚZEMÍ |
| | ZASTAVĚNÉ ÚZEMÍ |
| | ZASTAVITELNÁ PLOCHA |
| | PLOCHA PŘESTAVBY |
| | PLOCHA ZMĚNY V KRAJINĚ |
| | ČÁST ÚP S PRVKY REGULAČNÍHO PLÁNU |

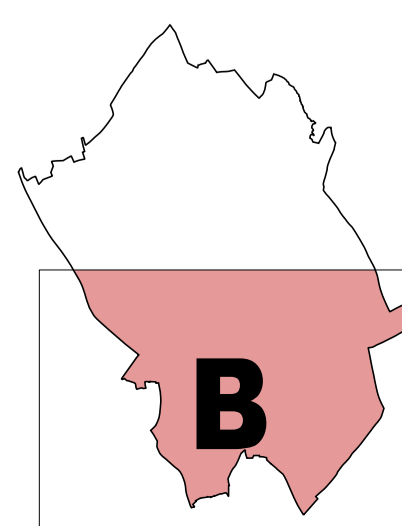
| ZÁZNAM O ÚČINNOSTI Územního plánu Osík | |
|--|--|
| správní orgán, který územní plán vydal | Zastupitelstvo obce Osík |
| adresa sídla orgánu | č. p. 240, 569 67 Osík |
| označení usnesení o vydání | |
| datum schválení usnesení o vydání | |
| oprávněný zástupce, funkce | Ing. Karel Rothschein, starosta obce, zástupitel určený pro spolupráci s pořizovatelem |
| otisk razítka obce | |
| podpis oprávněného zástupce | |
| datum nabytí účinnosti ÚP Osík | |
| označení pořizovatele | Městský úřad Litomyšl Odbor výstavby a územního plánování |
| adresa sídla pořizovatele | J. E. Purkyně 918, 570 20 Litomyšl |
| oprávněná úřední osoba, funkce | RNDr. Michala Vavřínová, vedoucí odboru |
| otisk úředního razítka | |
| podpis oprávněné úřední osoby | |



| LEGENDA | |
|---------|-----------------------------------|
| | ŘEŠENÉ ÚZEMÍ |
| | ZASTAVĚNÉ ÚZEMÍ |
| | ZASTAVITELNÁ PLOCHA |
| | PLOCHA PŘESTAVBY |
| | PLOCHA ZMĚNY V KRAJINĚ |
| | ČÁST ÚP S PRVKY REGULAČNÍHO PLÁNU |

| ZÁZNAM O ÚČINNOSTI Územního plánu Osík | |
|--|--|
| správní orgán, který územní plán vydal | Zastupitelstvo obce Osík |
| adresa sídla orgánu | č. p. 240, 569 67 Osík |
| označení usnesení o vydání | |
| datum schválení usnesení o vydání | |
| oprávněný zástupce, funkce | Ing. Karel Rothschein, starosta obce, zástupitel určený pro spolupráci s pořizovatelem |
| otisk razítka obce | |
| podpis oprávněného zástupce | |
| datum nabytí účinnosti ÚP Osík | |
| označení pořizovatele | Městský úřad Litomyšl Odbor výstavby a územního plánování |
| adresa sídla pořizovatele | J. E. Purkyně 918, 570 20 Litomyšl |
| oprávněná úřední osoba, funkce | RNDr. Michala Vavřínová, vedoucí odboru |
| otisk úředního razítka | |
| podpis oprávněné úřední osoby | |

| ÚZEMNÍ PLÁN OSÍK | | | |
|--------------------|---|------------------------|-----------|
| název ÚPD: | | | |
| obsah výkresu: | VÝKRES ZÁKLADNÍHO ČLENĚNÍ ÚZEMÍ | označení výkresu: | |
| schvalující orgán: | Zastupitelstvo obce Osík, Osík 240, 569 67 Osík | 2.A B | |
| určený zastupitel: | Ing. Karel Rothschein, starosta | | |
| pořizovatel: | Městský úřad Litomyšl, Bř. Štátných 1000, 570 01 Litomyšl | | |
| zpracovatel: | Ing. arch. Martin Ondrouch, Ph.D., Nová 323, 664 59 Telnice | | |
| datum zpracování: | leden 2024 | měřítko: | 1 : 5 000 |



ÚZEMNÍ PLÁN OSÍK - leden 2024

VÝKRES ZÁKLADNÍHO ČLENĚNÍ ÚZEMÍ, část B - JIH