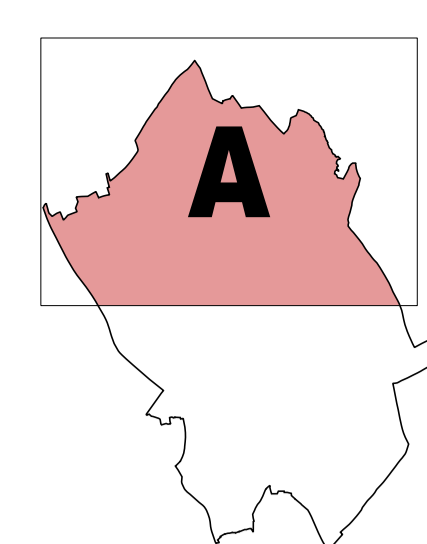


ÚZEMNÍ PLÁN OSÍK - leden 2024

HLAVNÍ VÝKRES - koncepce uspořádání území, část A - SEVER



název ÚPD:	ÚZEMNÍ PLÁN OSÍK	
obsah výkresu:	HLAVNÍ VÝKRES koncepte uspořádání území	označení výkresu:
schvalující orgán:	Zastupitelstvo obce Osík, Osík 240, 569 67 Osík	2.B.1 A
určený zastupitel:	Ing. Karel Rothschein, starosta	
pořizovatel:	Městský úřad Litomyšl, Bř. Štátných 1000, 570 01 Litomyšl	
zpracovatel:	Ing. arch. Martin Ondrouch, Ph.D., Nová 323, 664 59 Telnice	
datum zpracování:	leden 2024	měřítko: 1 : 5 000

Územní plán Osík byl spolufinancován z prostředků Ministerstva pro místní rozvoj ČR



MINISTERSTVO PRO MÍSTNÍ ROZVOJ ČR

ZÁZNAM O ÚČINNOSTI Územního plánu Osík

administrativní orgán, který územní plán vydal	Zastupitelstvo obce Osík
adresa sídla orgánu	č. p. 240, 569 67 Osík
označení usnesení o vydání	
datum schválení usnesení o vydání	
oprávněný zástupce, funkce	Ing. Karel Rothschein, starosta obce, zastupitel určený pro spolupráci s pořizovatelem
otisk razítka obce	
podpis oprávněného zástupce	
datum nabytí účinnosti ÚP Osík	
označení pořizovatele	Městský úřad Litomyšl Odbor výstavby a územního plánování
adresa sídla pořizovatele	J. E. Purkyně 918, 570 20 Litomyšl
oprávněná úřední osoba, funkce	RNDr. Michala Vavřínová, vedoucí odboru
otisk úředního razítka	
podpis oprávněné úřední osoby	

PLOCHY S ROZDÍLNÝM ZPUSOBEM VYUŽITÍ (RZV):

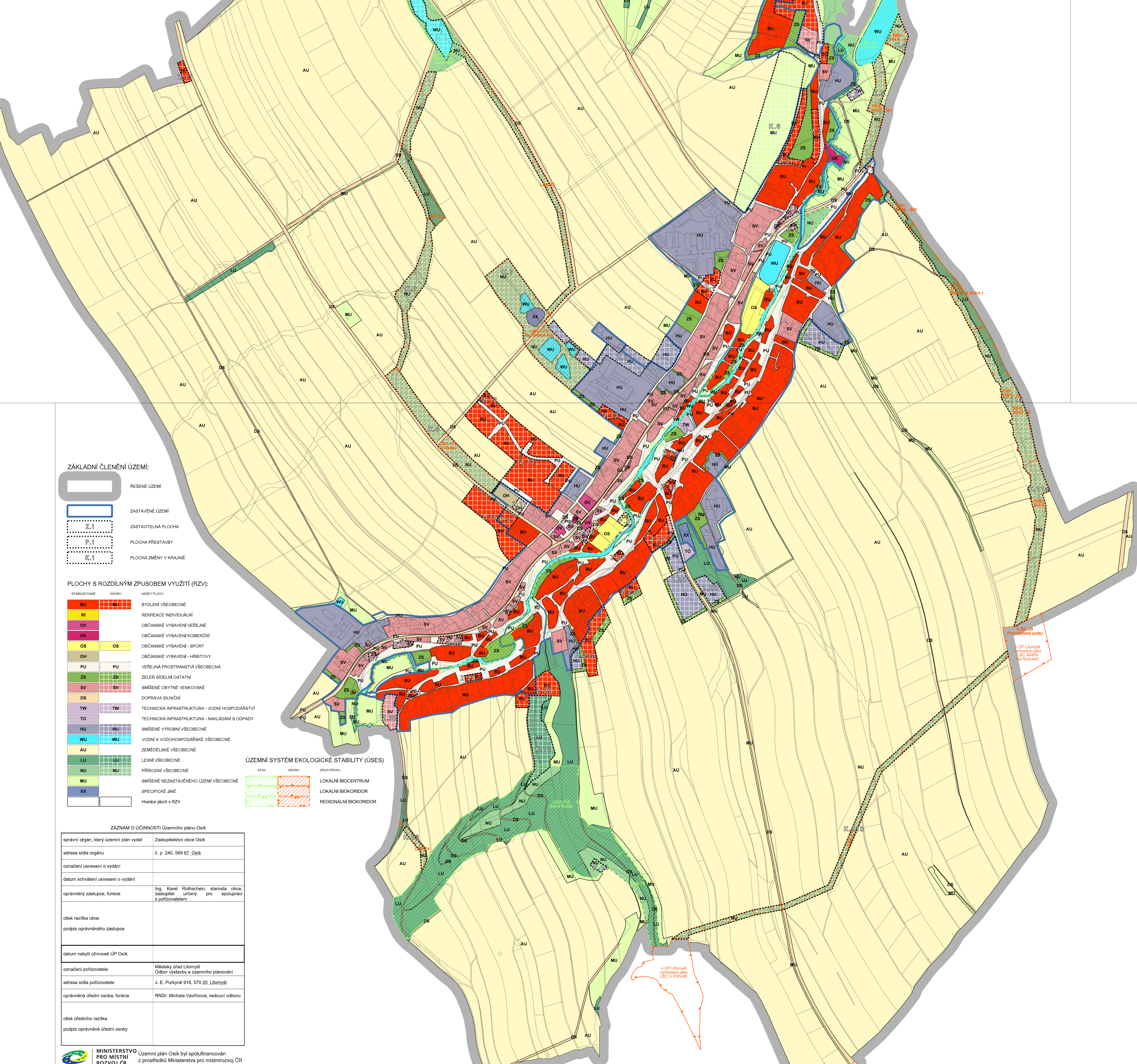
STABILIZAČNÍ	NÁVRH	NÁZEV PLOCHY
BU	BU	BYDLENÍ VŠEOBECNÉ
RI	RI	REKREACE INDIVIDUÁLNÍ
OV	OV	OBČANSKÉ VYBAVENÍ VEŘEJNÉ
OK	OK	OBČANSKÉ VYBAVENÍ KOMERČNÍ
OS	OS	OBČANSKÉ VYBAVENÍ - SPORT
OH	OH	OBČANSKÉ VYBAVENÍ - HRBITOVY
PU	PU	VEŘEJNÁ PROSTRANSTVÍ VŠEOBECNÁ
ZS	ZS	ZELERÁ SÍDELNÍ OSTATNÍ
SV	SV	SMÍŠENÉ OBYTNÉ VENKOVSKÉ
DS	DS	DOPRAVA SILNIČNÍ
TW	TW	TECHNICKÁ INFRASTRUKTURA - VODNÍ HOSPODÁŘSTVÍ
TO	TO	TECHNICKÁ INFRASTRUKTURA - NAKLÁDÁNÍ S ODPADY
HU	HU	SMÍŠENÉ VÝROBNÍ VŠEOBECNÉ
WU	WU	VODNÍ A VODOHOSPODÁŘSKÉ VŠEOBECNÉ
AU	AU	ZEMĚDĚLSKÉ VŠEOBECNÉ
LU	LU	LESNÍ VŠEOBECNÉ
NU	NU	PŘÍRODNÍ VŠEOBECNÉ
MU	MU	SMÍŠENÉ NEZASTAVĚNÉHO ÚZEMÍ VŠEOBECNÉ
XX	XX	SPECIFICKÉ JINÉ
		Hranice ploch s RZV

ZÁKLADNÍ ČLENĚNÍ ÚZEMÍ:

	ŘEŠENÉ ÚZEMÍ
	ZASTAVĚNÉ ÚZEMÍ
	ZASTAVITELNÁ PLOCHA
	PLOCHA PŘESTAVBY
	PLOCHA ZMĚNY V KRAJINĚ

ÚZEMNÍ SYSTÉM EKOLOGICKÉ STABILITY (ÚSES)

STAV	NÁVRH	DRUH PRVKU
		LOKÁLNÍ BIOCENTRUM
		LOKÁLNÍ BIOKORIDOR
		REGIONÁLNÍ BIOKORIDOR



ZÁKLADNÍ ČLENĚNÍ ÚZEMÍ:

	ŘEŠENÉ ÚZEMÍ
	ZASTAVĚNÉ ÚZEMÍ
	ZASTAVITELNÁ PLOCHA
	PLOCHA PŘESTAVBY
	PLOCHA ZMĚNY V KRAJINĚ

PLOCHY S ROZDÍLNÝM ZPUSOBEM VYUŽITÍ (RZV):

STABILIZAČNÍ	NÁVRH	NÁZEV PLOCHY
BU	BU	BYDLENÍ VŠEOBECNÉ
RI	RI	REKREACE INDIVIDUÁLNÍ
OV	OV	OBČANSKÉ VYBAVENÍ VEŘEJNÉ
OK	OK	OBČANSKÉ VYBAVENÍ KOMERČNÍ
OS	OS	OBČANSKÉ VYBAVENÍ - SPORT
OH	OH	OBČANSKÉ VYBAVENÍ - HRBITOVY
PU	PU	VEŘEJNÁ PROSTRANSTVÍ VŠEOBECNÁ
ZS	ZS	ZELERÁ SÍDELNÍ OSTATNÍ
SV	SV	SMÍŠENÉ OBYTNÉ VENKOVSKÉ
DS	DS	DOPRAVA SILNIČNÍ
TW	TW	TECHNICKÁ INFRASTRUKTURA - VODNÍ HOSPODÁŘSTVÍ
TO	TO	TECHNICKÁ INFRASTRUKTURA - NAKLÁDÁNÍ S ODPADY
HU	HU	SMÍŠENÉ VÝROBNÍ VŠEOBECNÉ
WU	WU	VODNÍ A VODOHOSPODÁŘSKÉ VŠEOBECNÉ
AU	AU	ZEMĚDĚLSKÉ VŠEOBECNÉ
LU	LU	LESNÍ VŠEOBECNÉ
NU	NU	PŘÍRODNÍ VŠEOBECNÉ
MU	MU	SMÍŠENÉ NEZASTAVĚNÉHO ÚZEMÍ VŠEOBECNÉ
XX	XX	SPECIFICKÉ JINÉ
		Hranice ploch s RZV

ÚZEMNÍ SYSTÉM EKOLOGICKÉ STABILITY (ÚSES)

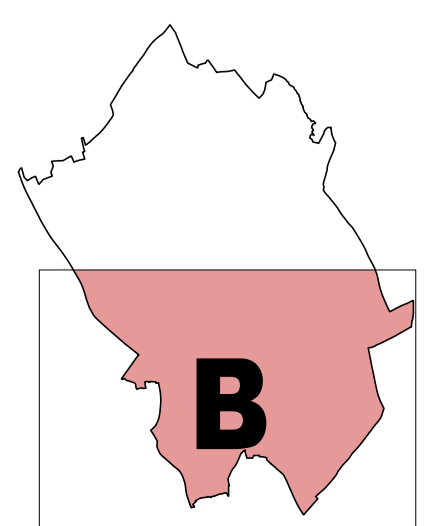
STAV	NÁVRH	DRUH PRVKU
		LOKÁLNÍ BIOCENTRUM
		LOKÁLNÍ BIOKORIDOR
		REGIONÁLNÍ BIOKORIDOR

ZÁZNAM O ÚČINNOSTI Územního plánu Osík

administrativní orgán, který územní plán vydal	Zastupitelstvo obce Osík
adresa sídla orgánu	č. p. 240, 569 67 Osík
označení usnesení o vydání	
datum schválení usnesení o vydání	
oprávněný zástupce, funkce	Ing. Karel Rothschein, starosta obce, zastupitel určený pro spolupráci s pořizovatelem
otisk razítka obce	
podpis oprávněného zástupce	
datum nabytí účinnosti ÚP Osík	
označení pořizovatele	Městský úřad Litomyšl Odbor výstavby a územního plánování
adresa sídla pořizovatele	J. E. Purkyně 918, 570 20 Litomyšl
oprávněná úřední osoba, funkce	RNDr. Michala Vavřínová, vedoucí odboru
otisk úředního razítka	
podpis oprávněné úřední osoby	

Územní plán Osík byl spolufinancován z prostředků Ministerstva pro místní rozvoj ČR

název ÚPD:	ÚZEMNÍ PLÁN OSÍK	
obsah výkresu:	HLAVNÍ VÝKRES koncepte uspořádání území	označení výkresu:
schvalující orgán:	Zastupitelstvo obce Osík, Osík 240, 569 67 Osík	2.B.1 B
určený zastupitel:	Ing. Karel Rothschein, starosta	
pořizovatel:	Městský úřad Litomyšl, Bř. Štátných 1000, 570 01 Litomyšl	
zpracovatel:	Ing. arch. Martin Ondrouch, Ph.D., Nová 323, 664 59 Telnice	
datum zpracování:	leden 2024	měřítko: 1 : 5 000



ÚZEMNÍ PLÁN OSÍK - leden 2024

HLAVNÍ VÝKRES - koncepce uspořádání území, část B - JIH