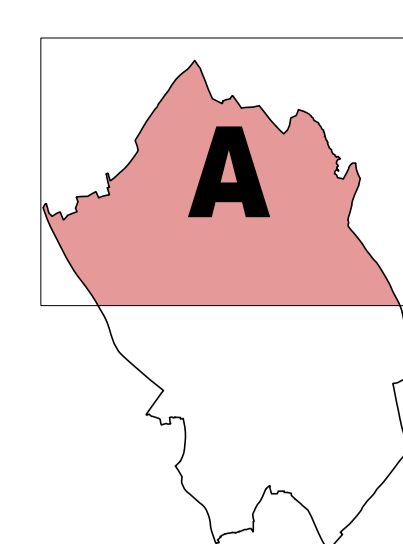


ÚZEMNÍ PLÁN OSÍK - leden 2024

VÝKRES VEŘEJNĚ PROSPĚŠNÝCH STAVEB, OPATŘENÍ A ASANACÍ, část A - SEVER



ÚZEMNÍ PLÁN OSÍK		
název ÚPD:	VÝKRES VEŘEJNĚ PROSPĚŠNÝCH STAVEB, OPATŘENÍ A ASANACÍ	označení výkresu:
obsah výkresu:	Zastupitelstvo obce Osík, Osík 240, 569 67 Osík	2.C A
schvalující orgán:	Ing. Karel Rothschein, starosta	
určený zastupitel:	Městský úřad Litomyšl, Bř. Štátných 1000, 570 01 Litomyšl	
pořizovatel:	Ing. arch. Martin Ondrouch, Ph.D., Nová 323, 664 59 Telnice	
zpracovatel:	leden 2024	
datum zpracování:	měřítko: 1 : 5 000	

Územní plán Osík byl spolufinancován z prostředků Ministerstva pro místní rozvoj ČR

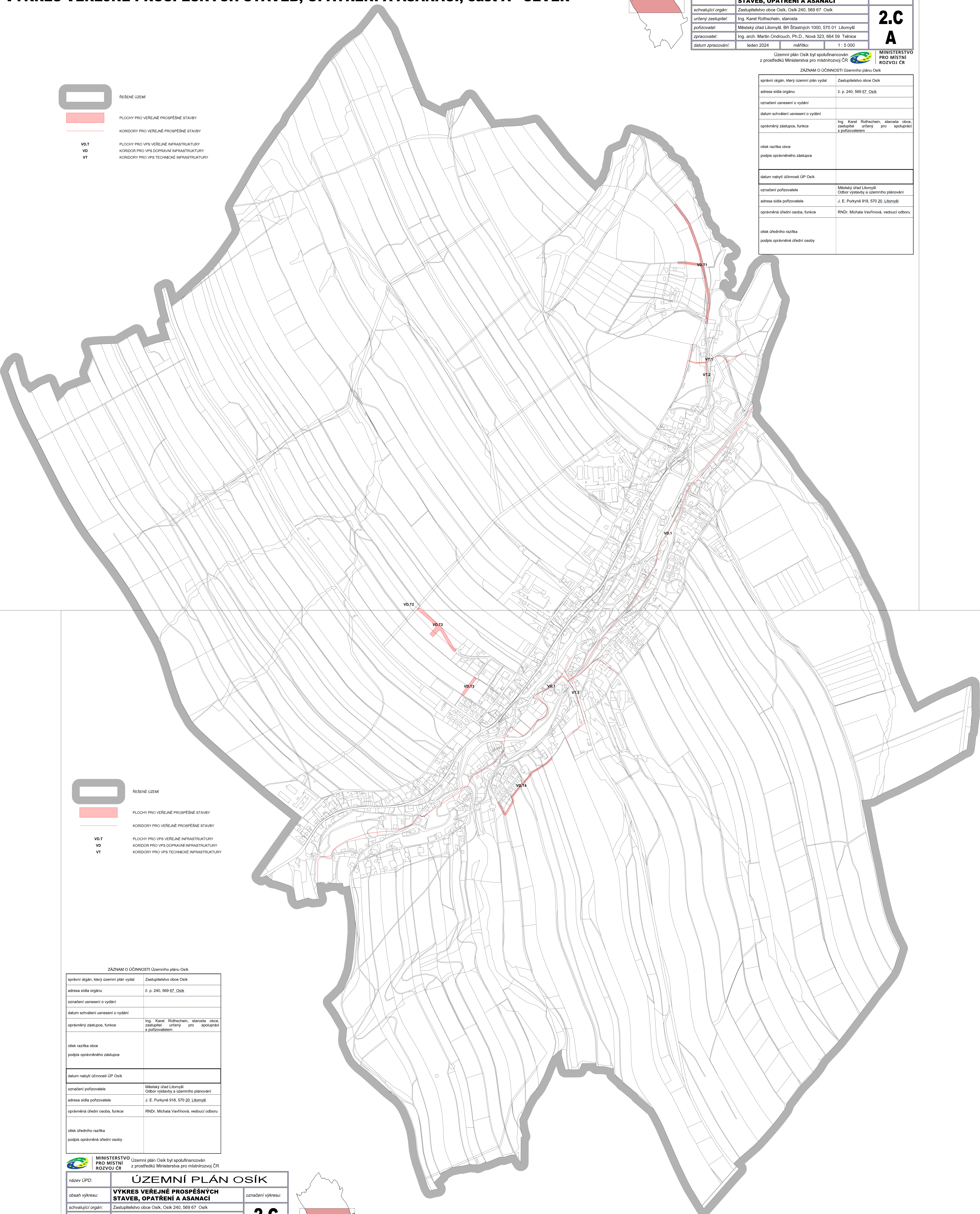


MINISTERSTVO PRO MÍSTNÍ ROZVOJ ČR

ZÁZNAM O ÚČINNOSTI Územního plánu Osík

správní orgán, který územní plán vydal	Zastupitelstvo obce Osík
adresa sídla orgánu	č. p. 240, 569 67 Osík
označení usnesení o vydání	
datum schválení usnesení o vydání	
oprávněný zástupce, funkce	Ing. Karel Rothschein, starosta obce, zastupitel určený pro spolupráci s pořizovatelem
otisk razítka obce	
podpis oprávněného zástupce	
datum nabytí účinnosti ÚP Osík	
označení pořizovatele	Městský úřad Litomyšl Odbor výstavby a územního plánování
adresa sídla pořizovatele	J. E. Purkyně 918, 570 20 Litomyšl
oprávněná úřední osoba, funkce	RNDr. Michala Vavřínová, vedoucí odboru
otisk úředního razítka	
podpis oprávněné úřední osoby	

	REŠENÉ ÚZEMÍ
	PLOCHY PRO VEŘEJNĚ PROSPĚŠNÉ STAVBY
	KORIDORY PRO VEŘEJNĚ PROSPĚŠNÉ STAVBY
	PLOCHY PRO VPS VEŘEJNÉ INFRASTRUKTURY
	KORIDOR PRO VPS DOPRAVNÍ INFRASTRUKTURY
	KORIDORY PRO VPS TECHNICKÉ INFRASTRUKTURY

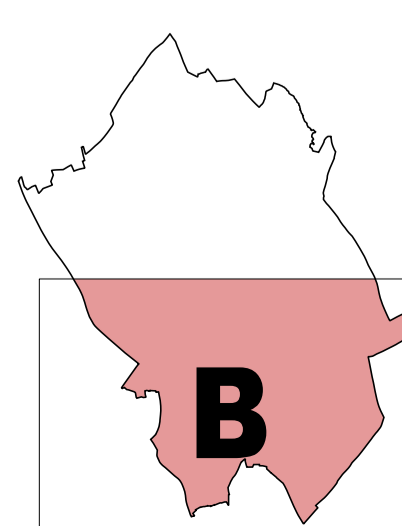


	REŠENÉ ÚZEMÍ
	PLOCHY PRO VEŘEJNĚ PROSPĚŠNÉ STAVBY
	KORIDORY PRO VEŘEJNĚ PROSPĚŠNÉ STAVBY
	PLOCHY PRO VPS VEŘEJNÉ INFRASTRUKTURY
	KORIDOR PRO VPS DOPRAVNÍ INFRASTRUKTURY
	KORIDORY PRO VPS TECHNICKÉ INFRASTRUKTURY

ZÁZNAM O ÚČINNOSTI Územního plánu Osík	
správní orgán, který územní plán vydal	Zastupitelstvo obce Osík
adresa sídla orgánu	č. p. 240, 569 67 Osík
označení usnesení o vydání	
datum schválení usnesení o vydání	
oprávněný zástupce, funkce	Ing. Karel Rothschein, starosta obce, zastupitel určený pro spolupráci s pořizovatelem
otisk razítka obce	
podpis oprávněného zástupce	
datum nabytí účinnosti ÚP Osík	
označení pořizovatele	Městský úřad Litomyšl Odbor výstavby a územního plánování
adresa sídla pořizovatele	J. E. Purkyně 918, 570 20 Litomyšl
oprávněná úřední osoba, funkce	RNDr. Michala Vavřínová, vedoucí odboru
otisk úředního razítka	
podpis oprávněné úřední osoby	

MINISTERSTVO PRO MÍSTNÍ ROZVOJ ČR Územní plán Osík byl spolufinancován z prostředků Ministerstva pro místní rozvoj ČR

ÚZEMNÍ PLÁN OSÍK		
název ÚPD:	VÝKRES VEŘEJNĚ PROSPĚŠNÝCH STAVEB, OPATŘENÍ A ASANACÍ	označení výkresu:
obsah výkresu:	Zastupitelstvo obce Osík, Osík 240, 569 67 Osík	2.C B
schvalující orgán:	Ing. Karel Rothschein, starosta	
určený zastupitel:	Městský úřad Litomyšl, Bř. Štátných 1000, 570 01 Litomyšl	
pořizovatel:	Ing. arch. Martin Ondrouch, Ph.D., Nová 323, 664 59 Telnice	
zpracovatel:	leden 2024	
datum zpracování:	měřítko: 1 : 5 000	



ÚZEMNÍ PLÁN OSÍK - leden 2024

VÝKRES VEŘEJNĚ PROSPĚŠNÝCH STAVEB, OPATŘENÍ A ASANACÍ, část B - JIH