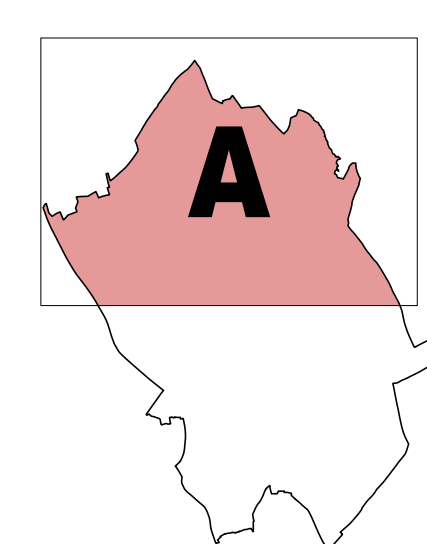


ÚZEMNÍ PLÁN OSÍK - leden 2024

HLAVNÍ VÝKRES - koncepce veřejné infrastruktury, část A - SEVER



název ÚPD:	ÚZEMNÍ PLÁN OSÍK		
obsah výkresu:	HLAVNÍ VÝKRES koncepte veřejné infrastruktury	označení výkresu:	
schvalující orgán:	Zastupitelstvo obce Osík, Osík 240, 569 67 Osík	2.B.2 A	
určený zastupitel:	Ing. Karel Rothschein, starosta		
pořizovatel:	Městský úřad Litomyšl, Bř. Štátných 1000, 570 01 Litomyšl		
zpracovatel:	Ing. arch. Martin Ondrouch, Ph.D., Nová 323, 664 59 Telnice		
datum zpracování:	leden 2024	měřítko:	1 : 5 000

Územní plán Osík byl spolufinancován z prostředků Ministerstva pro místní rozvoj ČR

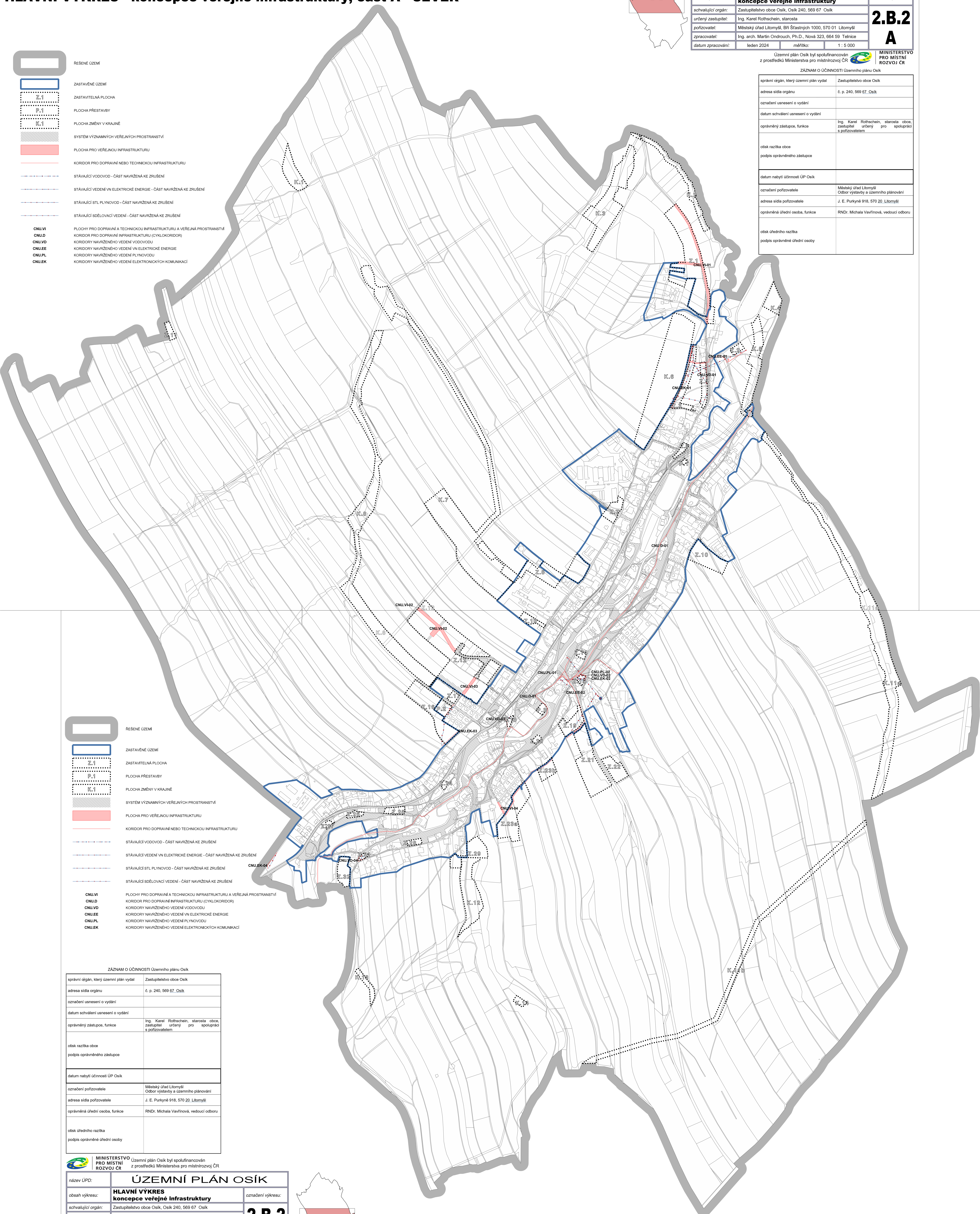


MINISTERSTVO PRO MÍSTNÍ ROZVOJ ČR

ZÁZNAM O ÚČINNOSTI Územního plánu Osík

správní orgán, který územní plán vydal	Zastupitelstvo obce Osík
adresa sídla orgánu	č. p. 240, 569 67 Osík
označení usnesení o vydání	
datum schválení usnesení o vydání	
oprávněný zástupce, funkce	Ing. Karel Rothschein, starosta obce, zastupitel určený pro spolupráci s pořizovatelem
otisk razítka obce	
podpis oprávněného zástupce	
datum nabytí účinnosti ÚP Osík	
označení pořizovatele	Městský úřad Litomyšl Odbor výstavby a územního plánování
adresa sídla pořizovatele	J. E. Purkyně 918, 570 20 Litomyšl
oprávněná úřední osoba, funkce	RNDr. Michala Vavřínová, vedoucí odboru
otisk úředního razítka	
podpis oprávněné úřední osoby	

- REŠENÉ ÚZEMÍ
- ZASTAVĚNÉ ÚZEMÍ
- ZASTAVITELNÁ PLOCHA
- PLOCHA PŘESTAVBY
- PLOCHA ZMĚNY V KRAJINĚ
- SYSTÉM VÝZNAMNÝCH VEŘEJNÝCH PROSTRANSTVÍ
- PLOCHA PRO VEŘEJNOU INFRASTRUKTURU
- KORIDOR PRO DOPRAVNÍ NEBO TECHNICKOU INFRASTRUKTURU
- STÁVAJÍCÍ VODOVOD - ČÁST NAVRŽENÁ KE ZRUŠENÍ
- STÁVAJÍCÍ VEDENÍ VN ELEKTRICKÉ ENERGIE - ČÁST NAVRŽENÁ KE ZRUŠENÍ
- STÁVAJÍCÍ STL PLYNOVOD - ČÁST NAVRŽENÁ KE ZRUŠENÍ
- STÁVAJÍCÍ SDĚLOVACÍ VEDENÍ - ČÁST NAVRŽENÁ KE ZRUŠENÍ
- PLOCHY PRO DOPRAVNÍ A TECHNICKOU INFRASTRUKTURU A VEŘEJNÁ PROSTRANSTVÍ
- KORIDOR PRO DOPRAVNÍ INFRASTRUKTURU (CYKLOKORIDOR)
- KORIDORY NAVRŽENÉHO VEDENÍ VODOVODU
- KORIDORY NAVRŽENÉHO VEDENÍ VN ELEKTRICKÉ ENERGIE
- KORIDORY NAVRŽENÉHO VEDENÍ PLYNOVODU
- KORIDORY NAVRŽENÉHO VEDENÍ ELEKTRONICKÝCH KOMUNIKACÍ



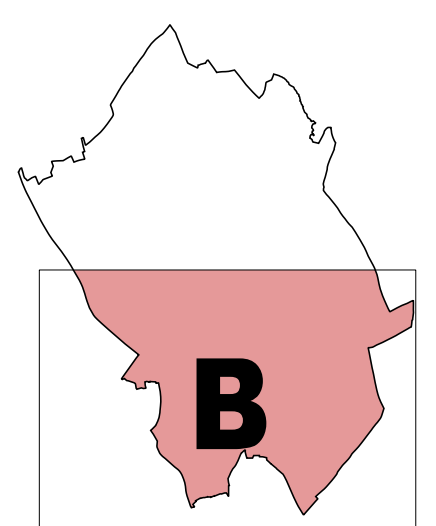
- REŠENÉ ÚZEMÍ
- ZASTAVĚNÉ ÚZEMÍ
- ZASTAVITELNÁ PLOCHA
- PLOCHA PŘESTAVBY
- PLOCHA ZMĚNY V KRAJINĚ
- SYSTÉM VÝZNAMNÝCH VEŘEJNÝCH PROSTRANSTVÍ
- PLOCHA PRO VEŘEJNOU INFRASTRUKTURU
- KORIDOR PRO DOPRAVNÍ NEBO TECHNICKOU INFRASTRUKTURU
- STÁVAJÍCÍ VODOVOD - ČÁST NAVRŽENÁ KE ZRUŠENÍ
- STÁVAJÍCÍ VEDENÍ VN ELEKTRICKÉ ENERGIE - ČÁST NAVRŽENÁ KE ZRUŠENÍ
- STÁVAJÍCÍ STL PLYNOVOD - ČÁST NAVRŽENÁ KE ZRUŠENÍ
- STÁVAJÍCÍ SDĚLOVACÍ VEDENÍ - ČÁST NAVRŽENÁ KE ZRUŠENÍ
- PLOCHY PRO DOPRAVNÍ A TECHNICKOU INFRASTRUKTURU A VEŘEJNÁ PROSTRANSTVÍ
- KORIDOR PRO DOPRAVNÍ INFRASTRUKTURU (CYKLOKORIDOR)
- KORIDORY NAVRŽENÉHO VEDENÍ VODOVODU
- KORIDORY NAVRŽENÉHO VEDENÍ VN ELEKTRICKÉ ENERGIE
- KORIDORY NAVRŽENÉHO VEDENÍ PLYNOVODU
- KORIDORY NAVRŽENÉHO VEDENÍ ELEKTRONICKÝCH KOMUNIKACÍ

ZÁZNAM O ÚČINNOSTI Územního plánu Osík

správní orgán, který územní plán vydal	Zastupitelstvo obce Osík
adresa sídla orgánu	č. p. 240, 569 67 Osík
označení usnesení o vydání	
datum schválení usnesení o vydání	
oprávněný zástupce, funkce	Ing. Karel Rothschein, starosta obce, zastupitel určený pro spolupráci s pořizovatelem
otisk razítka obce	
podpis oprávněného zástupce	
datum nabytí účinnosti ÚP Osík	
označení pořizovatele	Městský úřad Litomyšl Odbor výstavby a územního plánování
adresa sídla pořizovatele	J. E. Purkyně 918, 570 20 Litomyšl
oprávněná úřední osoba, funkce	RNDr. Michala Vavřínová, vedoucí odboru
otisk úředního razítka	
podpis oprávněné úřední osoby	

Územní plán Osík byl spolufinancován z prostředků Ministerstva pro místní rozvoj ČR

název ÚPD:	ÚZEMNÍ PLÁN OSÍK		
obsah výkresu:	HLAVNÍ VÝKRES koncepte veřejné infrastruktury	označení výkresu:	
schvalující orgán:	Zastupitelstvo obce Osík, Osík 240, 569 67 Osík	2.B.2 B	
určený zastupitel:	Ing. Karel Rothschein, starosta		
pořizovatel:	Městský úřad Litomyšl, Bř. Štátných 1000, 570 01 Litomyšl		
zpracovatel:	Ing. arch. Martin Ondrouch, Ph.D., Nová 323, 664 59 Telnice		
datum zpracování:	leden 2024	měřítko:	1 : 5 000



ÚZEMNÍ PLÁN OSÍK - leden 2024

HLAVNÍ VÝKRES - koncepce veřejné infrastruktury, část B - JIH