




# ÚZEMNÍ PLÁN CHOTOVICE

## VÝKRES ŠIRŠÍCH VZTAHŮ


### ZÁKLADNÍ ČLENĚNÍ ÚZEMÍ

 hranice řešeného území


### NÁVRHY PLOCH A KORIDORŮ DLE ZÁSAD ÚZEMNÍHO ROZVOJE PARDUBICKÉHO KRAJE

 silnice  
 vedení elektrické energie 400 kV a 110 kV




### ÚZEMNÍ REZERVA DLE ÚZEMNÍHO PLÁNU

 územní rezerva R1

### DOPRAVNÍ INFRASTRUKTURA

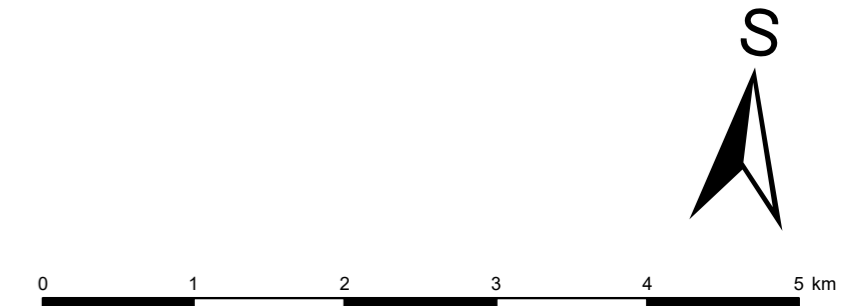
 silnice I. třídy  
 silnice II. třídy  
 silnice III. třídy

### OCHRANA PŘÍRODY

 evropsky významná lokalita  
 regionální biocentrum  
 regionální biokoridor


### NEZOBRAZENÉ JEVY

Celé řešené území je součástí SOB9 PÚR ČR.  
 Celé řešené území je součástí SOBK3 Novohradsko ZÚR Pk.  
 Celé řešené území se nachází v ochranném pásmu letecké stavby.  
 Celé řešené území se nachází v chráněné oblasti přirozené akumulace vod.  
 Celé řešené území se nachází v ochranném pásmu vodního zdroje II. stupně.  
 Celé řešené území je územím s archeologickými nálezy.  
 Celé správní území obce je situováno v zájmovém území Ministerstva obrany ČR.



### ZÁZNAM O ÚČINNOSTI

Správní orgán, který Územní plán Chotovice vydal:	Zastupitelstvo obce Chotovice
Datum nabytí účinnosti Územního plánu Chotovice:	
Jméno a příjmení oprávněné úřední osoby pořizovatele:	Ing. Josef Filipi
Funkce oprávněné úřední osoby pořizovatele:	vedoucí Odboru výstavby a územního
Otisk úředního razítka	Podpis

HLAVNÍ PROJEKTANT – ODPOVĚDNÝ ZÁSTUPCE ZHOTOVITELE Ing. arch. Alena Koutová, ČKA č. 00750	PROJEKTANT kolektiv zhotovitele	ZHOTOVITEL  IČ 01807935
OBJEDNATEL / POŘIZOVATEL Obec Chotovice Městský úřad Litomyšl	KRAJ Pardubický kraj	OBEC Chotovice
Odůvodnění Územního plánu Chotovice		Číslo Opletalova 1626/36, 110 00 Praha 1 Projektové středisko Hradec Králové Třída ČSA 219, 500 03 Hradec Králové 03825214
Výkres širších vztahů		ÚČELOVÝ STUPEŇ FORMÁT PROFESE DATUM MĚŘITKO ČÍSLO ÚPD š. 620 x v. 297 mm URB 01/2023 1:50 000 II.2.b.

