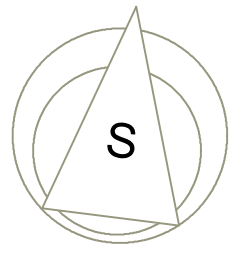
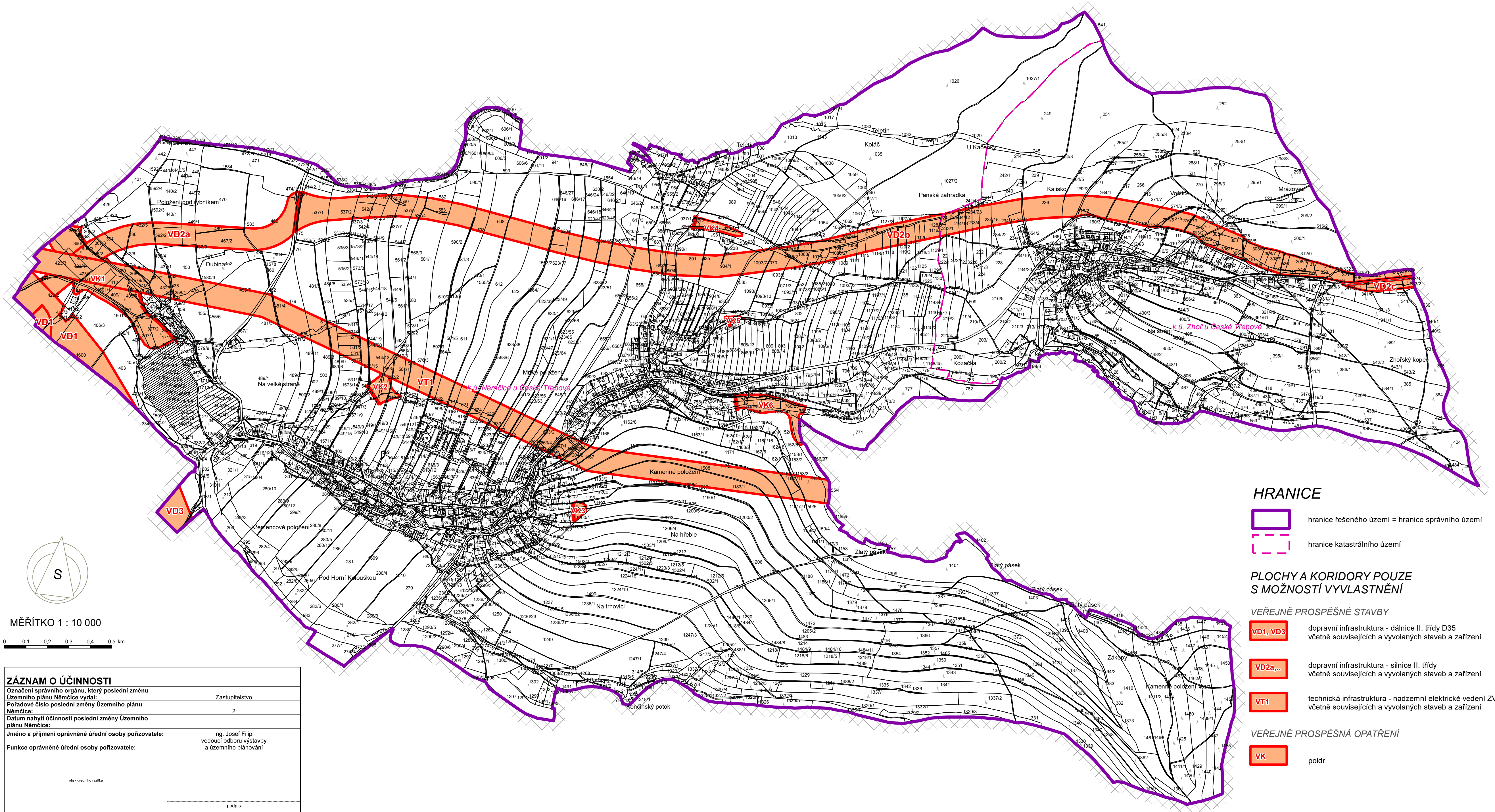



# ÚZEMNÍ PLÁN NĚMČICE

Úplné znění po Změně č. 2

## I.2.c. VÝKRES VEŘEJNĚ PROSPĚŠNÝCH STAVEB, OPATŘENÍ A ASANACÍ



MĚŘÍTKO 1 : 10 000



ZÁZNAM O ÚČINNOSTI	
Označení správního orgánu, který poslední změnu Územního plánu NĚMČICE vydal:	Zastupitelstvo
Pořadové číslo poslední změny Územního plánu NĚMČICE:	2
Datum nabytí účinnosti poslední změny Územního plánu NĚMČICE:	
Jméno a příjmení oprávněné úřední osoby pořizovatele:	Ing. Josef Filipi vedoucí odboru výstavby a územního plánování
Funkce oprávněné úřední osoby pořizovatele:	
otisk úředního razítka	podpis

### HRANICE

- hranice řešeného území = hranice správního území
- hranice katastrálního území

### PLOCHY A KORIDORY POUZE S MOŽNOSTÍ VYVLASTNĚNÍ

#### VEŘEJNĚ PROSPĚŠNÉ STAVBY

- VD1, VD3** dopravní infrastruktura - dálnice II. třídy D35 včetně souvisejících a vyvolaných staveb a zařízení
- VD2a,...** dopravní infrastruktura - silnice II. třídy včetně souvisejících a vyvolaných staveb a zařízení
- VT1** technická infrastruktura - nadzemní elektrické vedení ZVN včetně souvisejících a vyvolaných staveb a zařízení

#### VEŘEJNĚ PROSPĚŠNÁ OPATŘENÍ

- VK** poldr

HLAVNÍ PROJEKTANT – ODPOVĚDNÝ ZÁSTUPCE ZHOTOVITELE Ing. arch. Alena Koutová, ČKA č. 00750	PROJEKTANT kolektiv zhotovitele	ZHOTOVITEL IČ 01807935 
OBJEDNATEL / POŘIZOVATEL Obec NĚMČICE / Městský úřad Litomyšl	KRAJ Pardubický	OBEC NĚMČICE
Územní plán NĚMČICE Úplné znění po Změně č. 2		Projektové středisko Hradec Králové Třída ČSA 219, 500 03 Hradec Králové ZAKÁZKOVÉ ČÍSLO 03945242 ÚČELOVÝ STUPEŇ ÚPD FORMÁT 1400 x 841 mm PROFESE URB DATUM 05/2022 MĚŘÍTKO 1:10 000 ČÍSLO I.2.c.
Výkres veřejně prospěšných staveb, opatření a asanací		