


ÚZEMNÍ PLÁN SUCHÁ LHOTA



KOORDINAČNÍ VÝKRES

LEGENDA - limity využití území

doprava

STAV NÁVRH

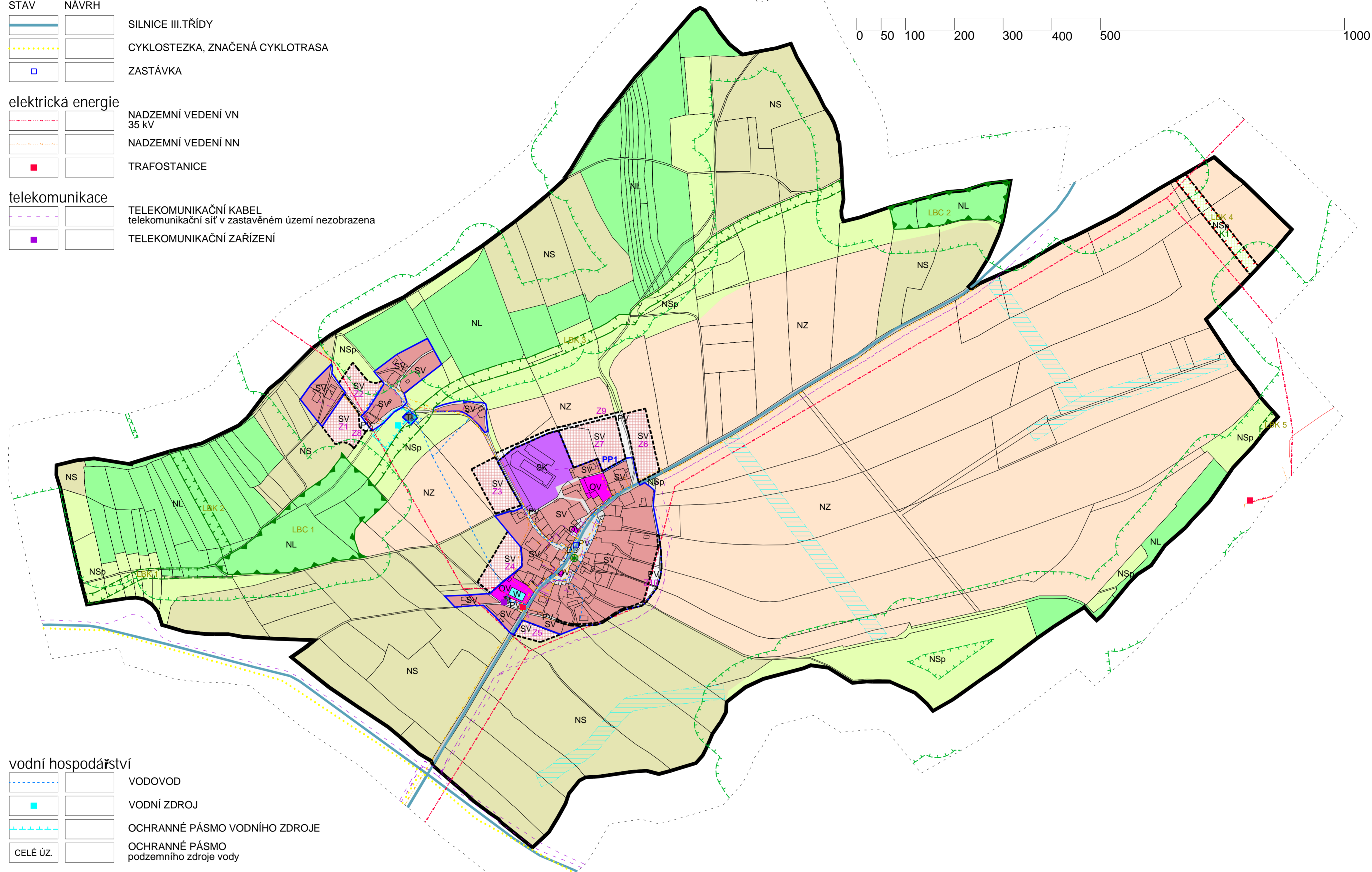
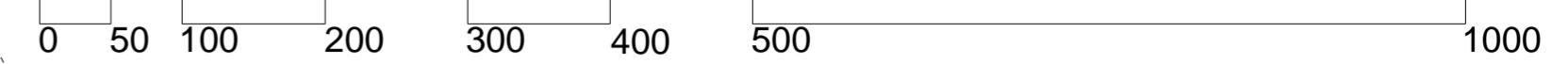
		SILNICE III. TŘÍDY
		CYKLOSTEZKA, ZNAČENÁ CYKLOTRASA
		ZASTÁVKA

elektrická energie

		NADZEMNÍ VEDENÍ VN 35 kV
		NADZEMNÍ VEDENÍ NN
		TRAFOSTANICE

telekomunikace

		TELEKOMUNIKAČNÍ KABEL
		telekomunikační síť v zastavěném území nezobrazena
		TELEKOMUNIKAČNÍ ZAŘÍZENÍ



vodní hospodářství

		VODOVOD
		VODNÍ ZDROJ
		OCHRANNÉ PÁSMO VODNÍHO ZDROJE
		OCHRANNÉ PÁSMO podzemního zdroje vody

ochrana kulturních hodnot

		REGION LIDOVÉ ARCHITEKTURY
--	--	----------------------------

ochrana zem. půdního fondu a pozemků určených k plnění funkce lesa

		VZDÁLENOST 50m OD OKRAJE LESA
--	--	-------------------------------

ostatní

		VÁLEČNÝ HROB
		ODVODNĚNÍ

zásobování plynem

		PLYNOVOD STL
--	--	--------------

zájmy MO ČR

		CELÉ SPRÁVNÍ ÚZEMÍ OBCE JE SITUOVÁNO V ZÁJMOVÉM ÚZEMÍ MINISTERSTVA OBRANY ČR
--	--	------------------------------------------------------------------------------

POZN.: CELÉ SPRÁVNÍ ÚZEMÍ OBCE JE SITUOVÁNO V OCHRANNÉM PÁSNU RADIOLOKAČNÍHO ZAŘÍZENÍ MINISTERSTVA OBRANY.

plochy s rozdílným způsobem využití

PLOCHY stabilizované	PLOCHY změn	Popis
		SMÍŠENÉ OBYTNÉ venkovské
		SMÍŠENÉ OBYTNÉ komerční
		OBČANSKÉ VYBAVENÍ veřejná infrastruktura
		VEŘEJNÁ PROSTRANSTVÍ veřejné prostory
		DOPRAVNÍ INFRASTRUKTURA silniční
		TECHNICKÁ INFRASTRUKTURA inženýrské sítě
		PLOCHY VODNÍ A VODOHODPODÁŘSKÉ
		PLOCHY ZEMĚDĚLSKÉ
		PLOCHY SMÍŠENÉ NEZASTAVĚNÉHO ÚZEMÍ přírodní
		PLOCHY SMÍŠENÉ NEZASTAVĚNÉHO ÚZEMÍ
		PLOCHY LESNÍ

ZÁZNAM O ÚČINNOSTI

SPRÁVNÍ ORGÁN, KTERÝ ÚP VYDAL	ZASTUPITELSTVO OBCE SUCHÁ LHOTA	otisk úředního razítka pořizovatele:
DATUM NABYTÍ ÚČINNOSTI		
POŘIZOVATEL	Městský úřad Litomyšl, odbor výstavby a územního plánování	otisk autorizačního razítka:
OPRÁVNĚNÁ ÚŘEDNÍ OSOBA JMÉNO, PŘÍJMENÍ	Ing. Josef Filipi	
FUNKCE	vedoucí odboru	
PODPIS (oprávněná úřední osoba pořizovatele)		
	výtisk č.:	

GENERÁLNÍ PROJEKTANT: sw architekti s.r.o. Ing. arch. Tomáš Slavík | autorizovaný architekt ČKA 03 930 | Toulcovovo nám. 156, 570 01 Litomyšl | gsm + 420 732 807 128 | tomas.slavik@swarchitekti.cz | www.swarchitekti.cz

OBJEDNATEL: OBEC SUCHÁ LHOTA	NÁVRH PRO VEŘEJNÉ PROJEDNÁNÍ	Č. ZAKÁZKY: 79.4	DATUM: květen 2022
------------------------------	------------------------------	------------------	--------------------

ÚZEMNÍ PLÁN SUCHÁ LHOTA	MĚŘITKO	Č. VÝKRESU
KOORDINAČNÍ VÝKRES	1:5 000	B/II.2