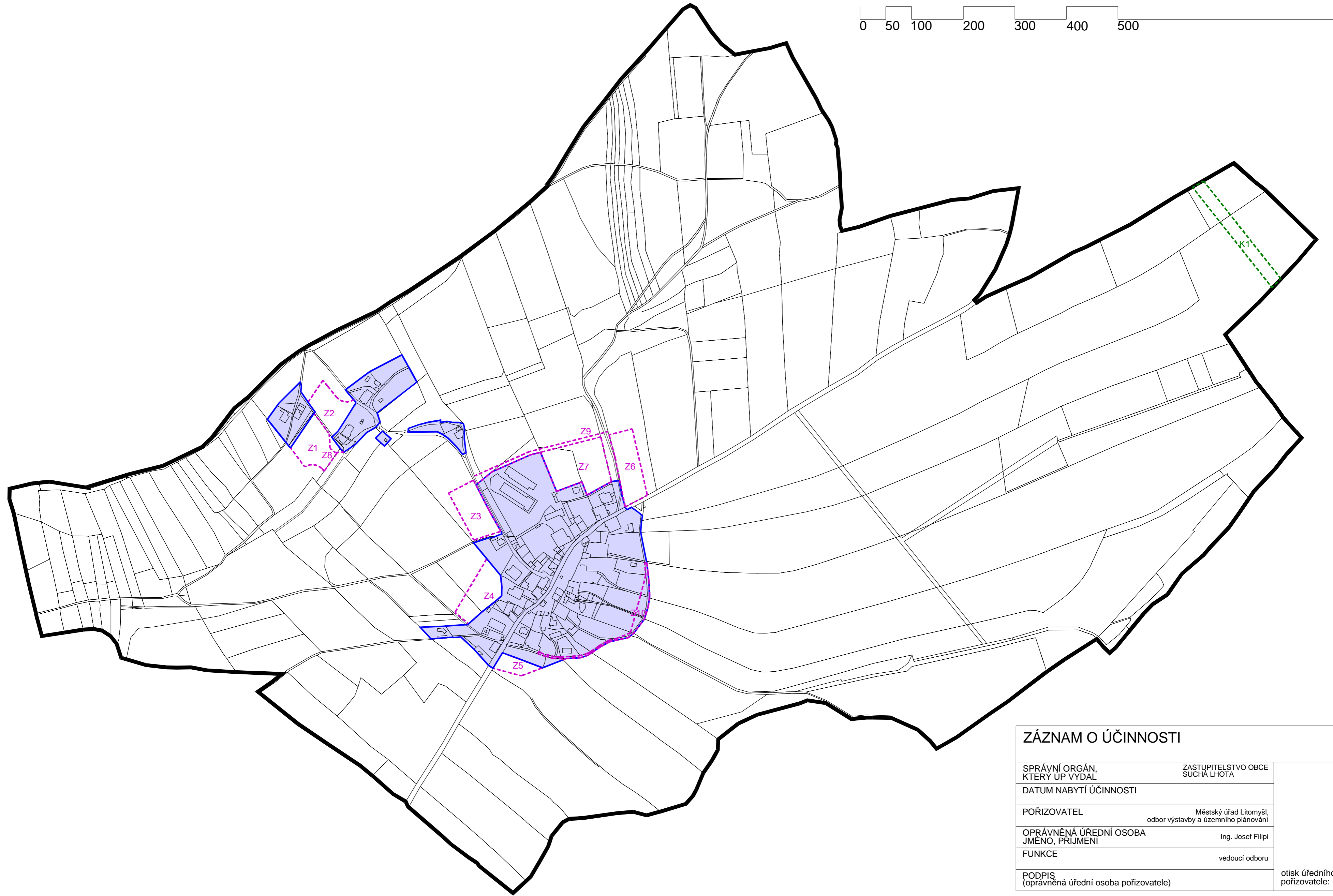
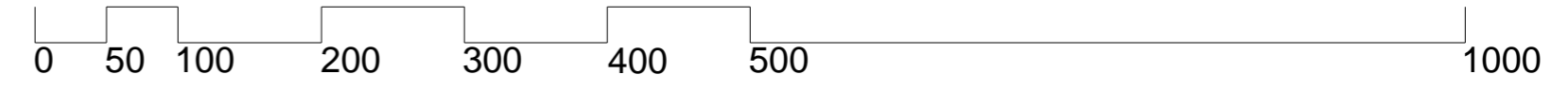



ÚZEMNÍ PLÁN SUCHÁ LHOTA

VÝKRES ZÁKLADNÍHO ČLENĚNÍ



LEGENDA

- HRANICE ŘEŠENÉHO ÚZEMÍ
- PARCELNÍ KRESBA
- základní členění území**
- STAV NÁVRH
- HRANICE ZASTAVĚNÉHO ÚZEMÍ
vymezená k 1.9.2021
- ZASTAVITELNÉ PLOCHY
- PLOCHY ZMĚN V KRAJINĚ

ZÁZNAM O ÚČINNOSTI		
SPRÁVNÍ ORGÁN, KTERÝ ÚP VÝDAL	ZASTUPITELSTVO OBCE SUCHÁ LHOTA	otisk úředního razítka pořizovatele:
DATUM NABYTÍ ÚČINNOSTI		
POŘIZOVATEL	Městský úřad Litomyšl, odbor výstavby a územního plánování	
OPRÁVNĚNÁ ÚŘEDNÍ OSOBA JMÉNO, PŘIJMENÍ	Ing. Josef Filipi	
FUNKCE	vedoucí odboru	
PODPIS (oprávněná úřední osoba pořizovatele)		otisk úředního razítka pořizovatele:
	výtisk č.:	otisk autorizačního razítka:

GENERÁLNÍ PROJEKTANT: sw architekti s.r.o. Ing. arch. Tomáš Slavík autorizovaný architekt ČKA 03 930 Touloucovo nám. 156, 570 01 Litomyšl gsm + 420 732 807 128 tomas.slavik@swarchitekti.cz www.swarchitekti.cz			
OBJEDNATEL: OBEC SUCHÁ LHOTA	NÁVRH PRO VEŘEJNÉ PROJEDNÁNÍ	Č. ZAKÁZKY: 79.4	DATUM: květen 2022
ÚZEMNÍ PLÁN SUCHÁ LHOTA		MĚŘÍTKO	Č. VÝKRESU
VÝKRES ZÁKLADNÍHO ČLENĚNÍ ÚZEMÍ		1:5 000	A/II.1