









LEGENDA:

-  Hranice katastru obce
-  ÚSES
-  OP VKP Nedošínský háj
-  Koridor silniční
-  Vedení VN
-  Železniční trať
-  Silnice I. a II. třídy
-  Silnice III. třídy

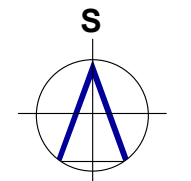
ZÁZNAM O ÚČINNOSTI

Označení správního orgánu, který územní plán vydal:	Zastupitelstvo obce Tržek
Datum nabytí účinnosti územního plánu:	
Jméno a příjmení oprávněné úřední osoby pořizovatele:	Ing. Josef Filipi
Funkce oprávněné úřední osoby pořizovatele:	vedoucí odboru výstavby a územního plánování
otisk úředního razítka	podpis



Husova 888
562 01, Ústí nad Orlicí
tel./fax: 465 523 086
www.tipuso.cz
tipuso@seznam.cz


zpracováno
na softwaru
ArchiCAD 16



Autorizovaný projektant:
Ing. arch. Petr Kulda

Kreslil:
Tomáš Žďárský

Datum:
únor 2022

Objednatel:
Obec Tržek

Měřítko:
1:50000

Stupeň:

ÚZEMNÍ PLÁN TRŽEK

Název výkresu:
Výkres širších vztahů

Číslo výkresu:
II.b.

List:
1

