





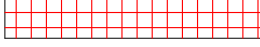





ZÁZNAM O ÚČINNOSTI	
Označení správního orgánu, který územní plán vydal:	Zastupitelstvo obce Tržek
Datum nabytí účinnosti územního plánu:	
Jméno a příjmení oprávněné úřední osoby pořizovatele:	Ing. Josef Filipi
Funkce oprávněné úřední osoby pořizovatele:	vedoucí odboru výstavby a územního plánování
otisk úředního razítka	podpis

Poznámka: ÚAP - Územně analytické podklady
 ÚAP 016 - území s archeologickými nálezy (III. kategorie) - celé KÚ
 ÚAP 017a - oblasti s hodnotným krajinným rázem - celé KÚ
 ÚAP 044 - vodní zdroj povrchové, podzemní vody včetně OP - celé KÚ
 ÚAP 045 - chráněná oblast přirozené akumulace vod (CHOPAV) - celé KÚ
 ÚAP 046 - zranitelná oblast - celé KÚ
 ÚAP 065 - oblast se zhoršenou kvalitou ovzduší - celé KÚ
 ÚAP 102a - ochranné pásmo radiolokačního zařízení - celé KÚ
 Celé správní území je zájmovým územím Ministerstva obrany z hlediska povolování vyjmenovaných druhů staveb

 PROJEKTOVÁ KANCELÁŘ	Husova 888 562 01, Ústí nad Orlicí tel./fax: 465 523 086 www.tiposuo.cz tiposuo@seznam.cz	 zpracováno na softwaru ArchCAD 16	 S
	Autorizovaný projektant: Ing. arch. Petr Kulda	Kreslil: Tomáš Žďárský	Datum: únor 2022
Objednatel: Obec Tržek	Měřítko: 1:5000	Číslo paré: 	
Projekt - název - místo: ÚZEMNÍ PLÁN TRŽEK		Stupeň: 	
Název výkresu: Výkres předpokládaných záborů půdního fondu		Číslo výkresu: II.c.	List:

LEGENDA

- ČLENĚNÍ ÚZEMÍ
-  hranice řešeného území - správní hranice obce
 -  zastavěné území
 -  plochy zastavitelné
 -  zábor ZPF v zastavěném území
 -  zábor ZPF mimo zastavěné území
 -  ÚAP 041 - BPEJ - I.
 -  ÚAP 041 - BPEJ - II.
 -  ÚAP 041 - BPEJ - III.
 -  ÚAP 041 - BPEJ - IV.
 -  ÚAP 041 - BPEJ - V.