





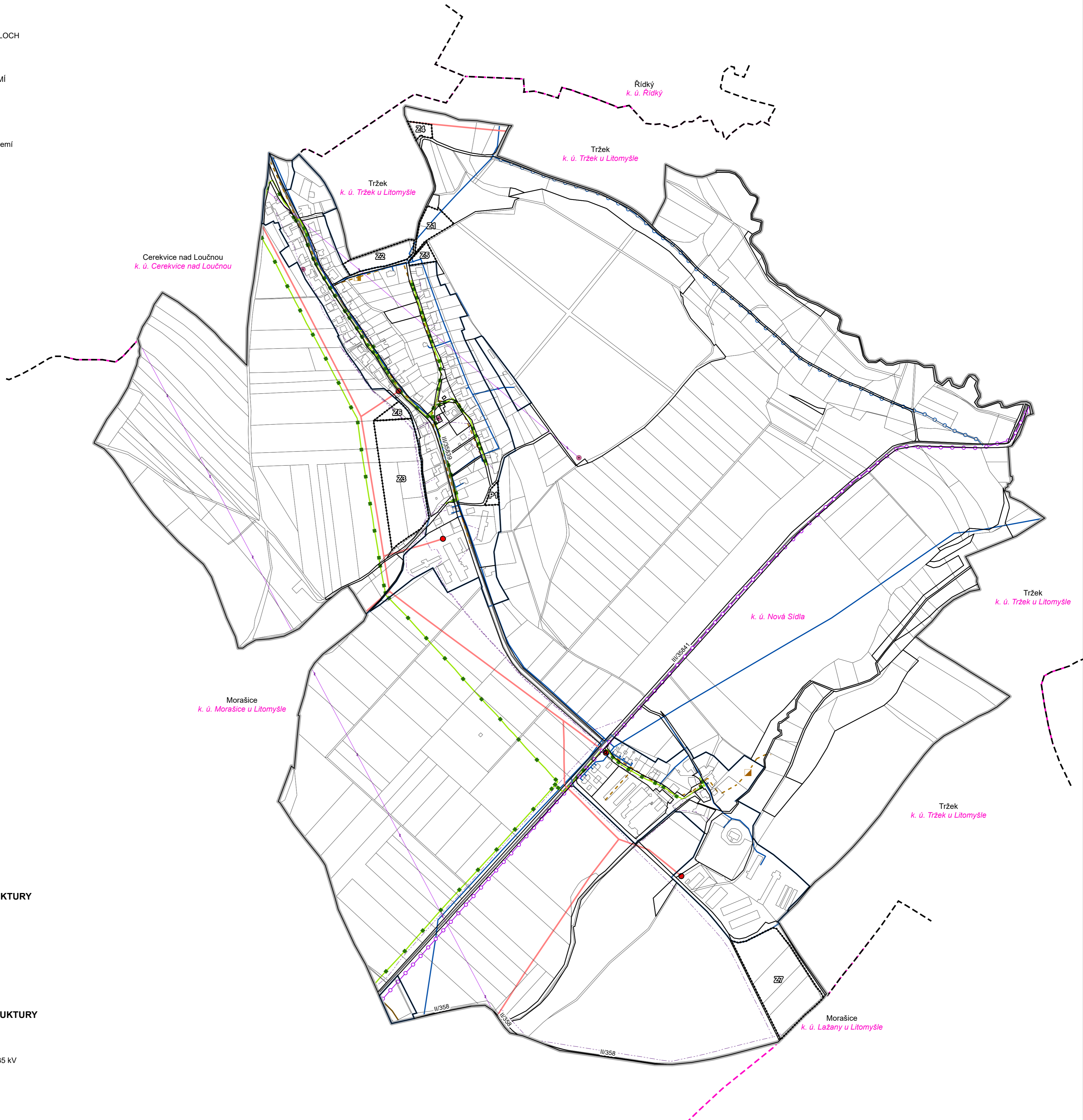



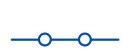
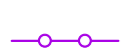
# ÚZEMNÍ PLÁN NOVÁ SÍDLA

## VÝKRES KONCEPCE VEŘEJNÉ INFRASTRUKTURY












-  HRANICE ZASTAVITELNÝCH PLOCH
-  HRANICE PLOCH PŘESTAVBY
-  HRANICE ZASTAVĚNÉHO ÚZEMÍ
-  HRANICE ŘEŠENÉHO ÚZEMÍ
-  Hranice okolních obcí
-  Hranice okolních katastrálních území



### KONCEPCE DOPRAVNÍ INFRASTRUKTURY

-  silnice II. a III. třídy
-  cyklostezka
-  cyklotrasa

### KONCEPCE TECHNICKÉ INFRASTRUKTURY

-  elektrická stanice
-  elektrické vedení vysokého napětí 35 kV
-  středotlaký plynovod
-  elektrokomunikační
-  komunikační zařízení
-  radioreléová trasa
-  vodovodní řad
-  čerpací stanice kanalizace - záměr
-  čistírna odpadních vod - záměr
-  kanalizační stoka
-  kanalizační stoka - záměr



HLAVNÍ PROJEKTANT — ODPOVĚDNÝ ZÁSTUPCE ZHOTOVITELE Ing. arch. Alena Koutová, ČKA č. 00750		PROJEKTANT kolektiv zhotovitele	ZHOTOVITEL IČ 01807935 
OBJEDNATEL / POŘIZOVATEL Obec Nová Sídla / Městský úřad Litomyšl	KRAJ Pardubický	OBEC Nová Sídla	Opletalova 1626/36, 110 00 Praha 1 Projektové středisko Hradec Králové Třída ČSA 219, 500 03 Hradec Králové
<b>Územní plán Nová Sídla</b>		ZAKÁZKOVÉ ČÍSLO 03783114	
		ÚČELOVÝ STUPEŇ ÚPD	
NÁVRH		FORMÁT 594 × 654 mm	
		PROFESE URB	
<b>Výkres koncepce veřejné infrastruktury</b>		DATUM 06/2021	
		MĚŘÍTKO 1:5 000	
		ČÍSLO 1.2.c.	