











LEGENDA:

-  hranice řešeného území
-  hranice souvisejícího území
-  parcely katastru nemovitostí
-  centrum města
-  silnice I. třídy
-  hlavní dopravní tahy
-  hlavní směry dopravy
-  hlavní příjezd k lokalitě (ul. T. G. Masaryka)
-  hlavní vstupy do lokality
-  žádoucí vazby lokality a okolí

ÚZEMNÍ STUDIE LOKALITY "PARK MLADÝCH" V LITOMYŠLI



archislužba.cz
ARCHITEKTI

OBJEDNATEL	Město Litomyšl, Bří Štátných č. p. 1000, 570 20 Litomyšl
PORÍZOVATEL	MÚ Litomyšl, odbor výstavby a územního plánování, J. E. Purkyně 918, 570 20 Litomyšl
ZHOTOVITEL	Ing. arch. Lukáš Pecka, Ph.D.
SPOLUPRÁCE	Ing. arch. Ivana Smětáková

Územní studie lokality "Park mladých" v Litomyšli			
ŠIRŠÍ VZTAHY			
ÚPP	DATUM	MĚRÍTKO	FORMÁT
Územní studie	KVĚTEN 2018	1 : 5000, e = 2 m	2 A3

01