







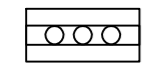









ÚZEMNÍ STUDIE ÚS-1 CHOTĚNOV

VÝKRES DOPRAVNÍ A TECHNICKÉ INFRASTRUKTURY

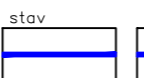
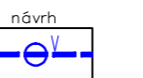

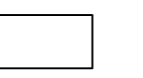








LEGENDA

-  hranice řešené plochy
-  KN hranice
-  hranice budoucího zastavěného stavebního pozemku *
-  část budoucího zastavěného stavebního pozemku * určená pro umístění stavby hlavního či přípustného využití
-  číslo stavebního pozemku
-  část budoucího zastavěného stavebního pozemku * určená pro umístění staveb souvisejících a podmiňujících hlavní či přípustné využití včetně garáže
-  návrh parcelace
-  silnice III/3095
-  místní komunikace
-  pěší propojení
-  sjezd z komunikace III. třídy
-  sjezd z místní komunikace
-  budoucí dopravní napojení

DALŠÍ LIMIT VYUŽITÍ ÚZEMÍ

-  vzdálenost 50 m od okraje lesa
-  vzdálenost 30 m od okraje lesa
-  území s archeologickými nálezy

TECHNICKÁ INFRASTRUKTURA

- | stav | návrh | |
|---|---|--|
|  |  | vodovod, včetně místa napojení |
|  |  | nadzemní elektrické vedení VN |
|  |  | podzemní elektrické vedení NN, včetně místa napojení |
|  |  | telekomunikační vedení, včetně místa napojení |
|  |  | STL plynovod, včetně místa napojení |
|  |  | jednotná kanalizace, včetně místa napojení |

* §2 odst. 1 písm. c) Stavebního zákona

