



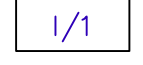





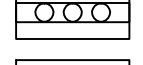






ÚZEMNÍ STUDIE ÚS-1 CHOTĚNOV



HLAVNÍ VÝKRES

LEGENDA

-  hranice řešené plochy
-  KN hranice
-  hranice budoucího zastavěného stavebního pozemku *
-  část budoucího zastavěného stavebního pozemku * určená pro umístění stavby hlavního či přípustného využití
-  číslo stavebního pozemku
-  část budoucího zastavěného stavebního pozemku * určená pro umístění staveb souvisejících a podmiňujících hlavní či přípustné využití včetně garáže
-  návrh parcelace
-  zeleň soukromá a vyhrazená
-  silnice III/3095
-  místní komunikace
-  pěší propojení
-  sjezd z komunikace III. třídy
-  sjezd z místní komunikace
-  veřejná zeleň včetně mobiliáře pro každodenní oddech, rekreaci a sportovní využití
-  budoucí dopravní napojení

* §2 odst. 1 písm. c) Stavebního zákona

REGULAČNÍ PRVKY

-  stavební čára otevřená
-  uliční čára

