

ÚZEMNÍ PLÁN CHOTĚNOV

VÝKRES ZÁKLADNÍHO ČLENĚNÍ ÚZEMÍ

Nová Ves u Jarošova
k.ú. Nová Ves u Jarošova

Chotovice
k.ú. Chotovice

Makov
k.ú. Makov u Litomyšle

Vidlatá Seč
k.ú. Vidlatá Seč

Olšany u Chotěnova
k.ú. Olšany u Chotěnova

Chotěnov
k.ú. Chotěnov







Desná
k.ú. Desná u Litomyšle

Jarošov
k.ú. Jarošov u Litomyšle

Poříčí u Litomyšle
k.ú. Mladoč

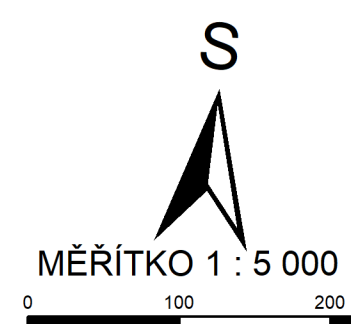
Budislav
k.ú. Budislav u Litomyšle

ZÁKLADNÍ ČLENĚNÍ

-  hranice řešeného území
-  hranice katastrálního území
-  hranice zastavěného území k 12.8.2018
-  zastavitelné plochy
-  plochy změn v krajině
-  plochy, kde je rozhodování o změnách podmíněno zpracováním územní studie a dohodou o parcelaci

POZNÁMKA

SV, OV, ... - kód způsobu využití ploch změn viz - Hlavní výkres
Jevy mapového podkladu nejsou v legendě vysvětlovány.



Územní plán Chotěnov byl spolufinancován z prostředků Ministerstva pro místní rozvoj.

ODPOVĚDNÝ ZÁSTUPCE PROJEKTANTA Ing.arch. Alena Koutová	PROJEKTANT kolektiv zhotovitele	SPOLUPRÁCE	SURPMO, a.s. 110 00 Praha 1 Opletalova 1626/36
OBJEDNATEL/POŘIZOVATEL Obec Chotěnov / Městský úřad Litomyšl	KRAJ Pardubický	OBEC Chotěnov	Projektové středisko 500 03 Hradec Králové Třída ČSA 219
Územní plán Chotěnov			Zakázkové číslo 03834814
			ÚČELOVÝ STUPĚŇ ÚPD
Výkres základního členění území			FORMÁT PROFESE URB
			DATUM 11/2018
			MĚŘÍTKO 1 : 5 000
			ČÍSLO I.Z.A.