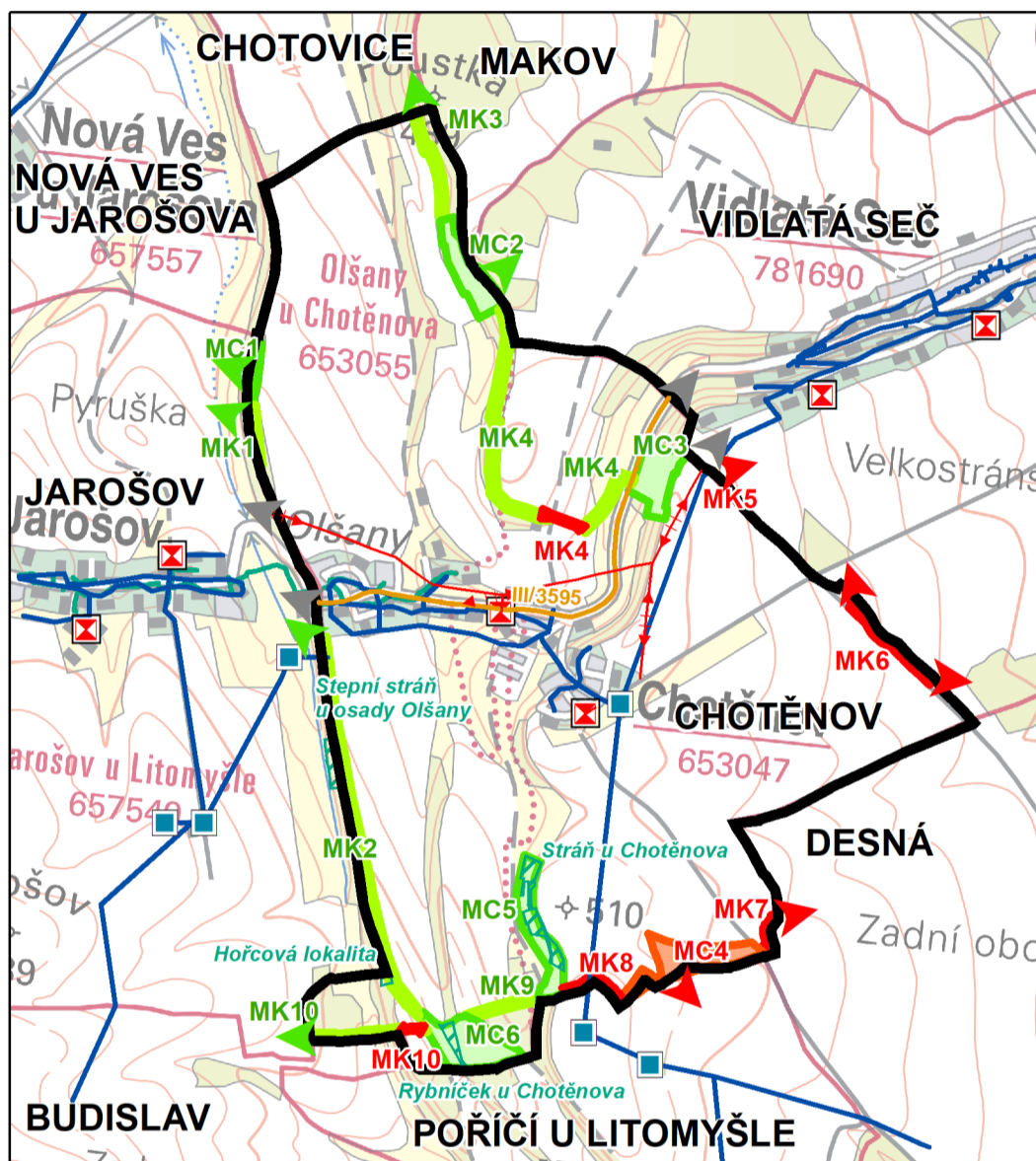















ÚZEMNÍ PLÁN CHOTĚNOV


VÝKRES ŠIRŠÍCH VZTAHŮ



-  hranice řešeného území
-  silnice III. třídy - stav
-  vodojem - stav
-  vodovod - stav
-  elektrická stanice pro transformaci napětí VN/NN - stav
-  STL plynovod - stav
-  významný krajinný prvek - stav
-  místní (lokální) biocentrum - stav
-  místní (lokální) biocentrum - návrh
-  místní (lokální) biokoridor - stav
-  místní (lokální) biokoridor - návrh
-  funkční propojení místního (lokálního) biocentra/biokoridoru
-  nefunkční propojení místního (lokálního) biocentra/biokoridoru



MĚŘÍTKO 1 : 25 000



POZNÁMKA

Celé řešené území se nalézá v OP letiště Polička.

Celé řešené území se nalézá v OP radaru Polička.

Celé řešené území se nachází ve vymezeném území Ministerstva obrany ČR.

Celé řešené území se nalézá ve vodním útvaru povrchových a podzemních vod Vysokomýtská synklinála.


Celé řešené území se nalézá v CHOPAV Východočeská křída.

Jevy mapového podkladu nejsou v legendě vysvětlovány.

Územní plán Chotěnov byl spolufinancován z prostředků Ministerstva pro místní rozvoj.



**MINISTERSTVO
PRO MÍSTNÍ
ROZVOJ ČR**

ODPOVĚDNÝ ZÁSTUPCE PROJEKTANTA Ing.arch. Alena Koutová	PROJEKTANT kolektiv zhotovitele	SPOLUPRÁCE	 SURPMO, a.s. 110 00 Praha 1 Opletalova 1626/36	
OBJEDNATEL/POŘIZOVATEL Obec Chotěnov / Městský úřad Litomyšl	KRAJ Pardubický	OBEC Chotěnov	Projektové středisko 500 03 Hradec Králové Třída ČSA 219	
Odůvodnění Územního plánu Chotěnov			Zakázkové číslo 03834814	
			ÚČELOVÝ STUPEŇ ÚPD	
Výkres širších vztahů			FORMÁT	
			PROFESE	URB
			DATUM	11/2018
			MĚŘÍTKO	ČÍSLO
			1 : 25 000	II.2.b.