





LEGENDA:

-  hranice řešeného území
-  parcely katastru nemovitostí
-  stávající objekty
-  pozemky ve vlastnictví města
-  pozemek ve vlastnictví jednoho soukromého majitele
-  stávající cyklotrasa
-  prostupnost územím
-  navrhované stromořadí (dle ÚP)
-  místo výhledu
-  silné stránky, pozitivní příklady / slabé stránky, problémy, omezení
-  příležitosti / hrozby, omezení, potenciální problémy, úkoly k řešení
-  výrazný strom

STÁVAJÍCÍ INŽENÝRSKÉ SÍTĚ:

-  vodovod (VHOS)
-  nadzemní elektrické vedení VN 22 kV vč. OP (ČEZ)
-  nadzemní vedení NN (ČEZ)
-  podzemní slaboproudé vedení (CETIN)

podkladová katastrální mapa - extravilán: poskytovatel Město Litomyšl, říjen 2017
 podkladová katastrální mapa - intravilán: použit digitální podklad platného územního plánu obce, prosinec 2017

ÚZEMNÍ STUDIE LOKALITY "Z 81" V JANOVĚ

OBJEDNATEL Město Litomyšl, Bří Štastných č. p. 1000, 570 20 Litomyšl			
PORÍZOVATEL MÚ Litomyšl, odbor výstavby a územního plánování, J. E. Purkyně 918, 570 20 Litomyšl			
ZHOVIČEL Ing. arch. Lukáš Pecka, Ph.D.			
SPOLUPRÁCE Ing. arch. Ivana Smětáková			

Územní studie lokality "Z 81" v Janově			
PROBLÉMOVÝ VÝKRES (PRŮZKUMY A ROZBORY)			
ÚPP Územní studie	DATUM KVĚTEN 2018	MĚRITKO 1 : 500, e = 2 m	FORMÁT 2 A3