










ÚZEMNÍ STUDIE LITOMYŠL x R35


II.12. HLAVNÍ VÝKRES

LEGENDA

-  hranice zájmového území
-  hranice města Litomyšl
- záměr R35**
-  koridor ze ZÚR Pk (Aktualizace č.1)
-  možné silniční těleso R35 (Studie R35 - Optima 2010)
-  staničení (km)

možná řešení využití příležitostí a eliminace rizik

-  bodová
-  liniová
-  plošná
-  úprava trasy R35 (dle požadavku Obce Strakov a Města Litomyšl)



1 : 10 000

0 50100 200 300 400 500 600 700 800 900 1 000 metry

ZODPOVĚDNÝ ZÁSTUPCE PROJEKTANTA Ing. arch. Alena Koutová	PROJEKTANT kolektiv zhotovitelé	SPOLUPRÁCE OBEC Litomyšl	SURPMO, a.s. 110 00 Praha 1 Operační 1626/30 Projektové středisko 500 03 Hradec Králové Třída ČSA 219 Základové sídlo 03798412
Územní studie Litomyšl x R35			ÚČELOVÝ STUPEŇ OS
Etapa b.			FORMÁT URB
Hlavní výkres			PROFESE URB
			DATAUM 04/2015
			MEŘÍTKO 1 : 10 000
			ČÍSLO II.12.