







-  HRANICE ŘEŠENÉHO ÚZEMÍ
-  HRANICE ZASTAVĚNÉHO ÚZEMÍ
-  31400/I HRANICE BPEJ A TŘÍDA OCHRANY PUDY
-  PLOCHY S MELIORACEMI
-  ZM1/I LOKALITY ZÁBORU PF DLE ZMĚNY Č.1
-  LOKALITY ZÁBORU PF DLE ÚPO

DATUM: 10/2011 MĚŘÍTKO: 1:5 000

POŘIZOVATEL: OBEC ÚJEZDEC ZPRACOVATEL: ING.ARCH.MILAN VOJTĚCH

VÝKRES PŘEDPOKLÁDANÝCH ZÁBORU PF – 3
 ÚZEMNÍ PLÁN OBCE ÚJEZDEC – ZMĚNA Č.1