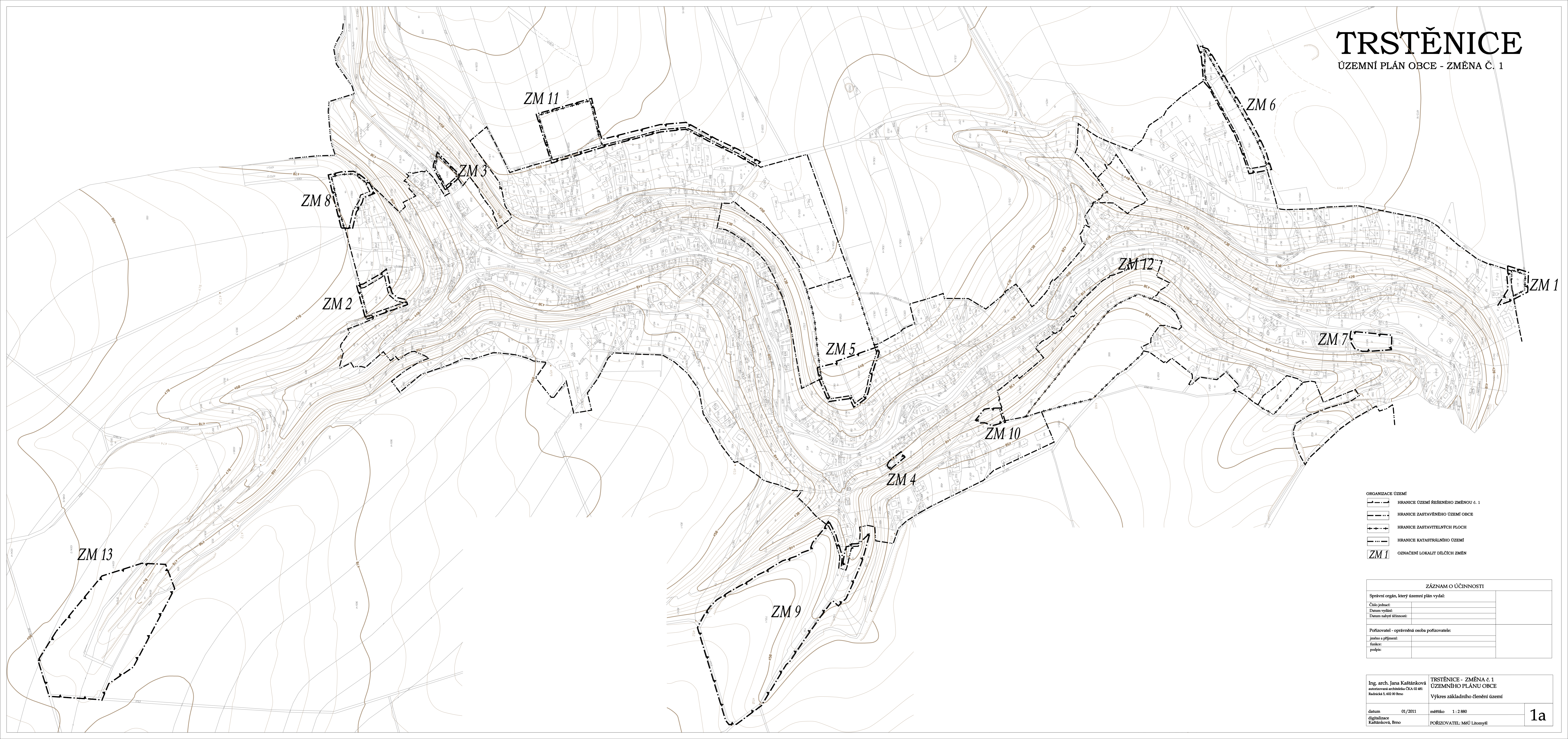







# TRSTĚNICE

ÚZEMNÍ PLÁN OBCE - ZMĚNA Č. 1



- ORGANIZACE ÚZEMÍ
-  HRANICE ÚZEMÍ REŠENÉHO ZMĚNOU č. 1
  -  HRANICE ZASTAVĚNÉHO ÚZEMÍ OBCE
  -  HRANICE ZASTAVITELNÝCH PLOCH
  -  HRANICE KATASTRÁLNÍHO ÚZEMÍ
  -  OZNAČENÍ LOKALIT DĚLČÍCH ZMĚN

## ZÁZNAM O ÚČINNOSTI

Správní orgán, který územní plán vydal:	
Číslo jednací:	
Datum vydání:	
Datum nabývá účinnosti:	
Pořizovatel - oprávněná osoba pořizovatele:	
jméno a příjmení:	
funkce:	
podpis:	

Ing. arch. Jana Kaštánková  
autORIZOVANÁ ARCHITÁKTA ČCA 02 481  
Radačská 5, 602 00 Brno

TRSTĚNICE - ZMĚNA č. 1  
ÚZEMNÍHO PLÁNU OBCE  
Výkres základního členění území

datum 01/2011  
digitalizace  
Kaštánková, Brno

měřítko 1:2 880  
POŘIZOVATEL: MěÚ Litomyšl

1a