








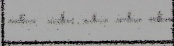







# ÚZEMNÍ PLÁN OBCE VIDLATÁ SEČ

	HRANICE BÝVALÉHO OKRESU
	HRANICE KATASTRÁLNÍHO ÚZEMÍ
	ROZVOJOVÉ PLOCHY BYDLENÍ
	ROZVOJOVÉ PLOCHY VÝROBY
	SILNICE II. TŘÍDY
	SILNICE III. TŘÍDY
	ELEKTROVODY
	PLYNOVOD - NÁVRH
	DÁLKOVÝ KABEL
	PHO VODNÍHO ZDROJE 2b
	VODOVODNÍ PŘÍVADEČ
	VODOJEM
	HRANICE CHRÁNĚNÉHO ÚZEMÍ TOULOVCOVY MAŠTALE
	LOKÁLNÍ BIOCENTRUM
	LOKÁLNÍ BIOKORIDOR



ČÍSLO VÝKRESU:  
**7**

Kraj : PARDUBICKÝ	zpracovatel :
Obec, katastrální území : VIDLATÁ SEČ	<b>MENCL</b> <small>projektová a poradenská kancelář Košatce 49, 66200 Brno Č.č. 665 97 280</small>
Pořizovatel : OBEC VIDLATÁ SEČ	zodpovědný projektant : Ing.arch. Vojtěch Menci
Akce : ÚZEMNÍ PLÁN OBCE VIDLATÁ SEČ	projektanta profesor : Ing.arch. Vojtěch Menci
výkres : ŠIRŠÍ VZTAHY	Číslo zakázky : 06-10
	Datum : LISTOPAD 2006
	Měřítko : 1 : 25000