



**Schvalovací doložka
územního plánu obce Újezdec**

Územní plán obce Újezdec schválilo zastupitelstvo obce Újezdec na svém zasedání dne 24.11.2006 obecně závaznou vyhláškou č. 4/2006








Stanovisko nadřízeného orgánu územního plánování Krajského úřadu Pardubického kraje, odboru strategického rozvoje kraje vydáno dne 10.11.2006 pod č.j. Kr.Ú 48251/2006 OSRK OUP

za pořizovatele: Hana Dostálová
starostka obce

za zpracovatele: ing.arch.Milan Vojtěch



LEGENDA:

-  HRANICE ŘEŠENÉHO ÚZEMÍ
-  HRANICE SOUČASNĚ ZASTAVĚNÉHO ÚZEMÍ
-  HRANICE ZASTAVITELNÉHO ÚZEMÍ
-  PŘESTAVBOVÉ PLOCHY
-  ZASTAVITELNÉ PLOCHY
-  VODOVOD-STAV
-  VODOVOD-NÁVRH
-  VODOJEM-STAV
-  KANALIZACE-STAV
-  KANALIZACE-NÁVRH
-  ČOV+ STABILIZAČNÍ RYBNÍK - NÁVRH
-  POLDR - NÁVRH

ÚZEMNÍ PLÁN OBCE ÚJEZDEC – NÁVRH

VODA – KANALIZACE

Pořizovatel : Městský úřad Svitavy Datum 07/2006
Zpracovatel : ing.arch.Milan Vojtěch M 1:5 000