









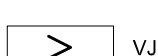


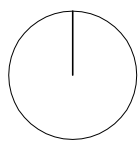


LEGENDA

 OBČANSKÁ VYBAVENOST - 2.NP + PODKROVÍ	 BYDLENÍ - 3.NP	 GARÁŽE, DOMOVNÍ VYBAVENÍ - 1.NP	 TECHNICKÁ INFRASTRUKTURA /TRAFOSTANICE
 ZAHŘÁDKA	 VEŘEJNÁ ZELENĚ	 STÁVAJÍCÍ STAVEBNÍ OBJEKTY	 VEŘEJ. PROSTRANSTVÍ, KOMUNIKACE PĚŠÍ CESTY, POBYT. PLOCHY A POD.
 VODNÍ PRVEK		 VSTUPY DO OBJEKTŮ	 VJEZDY DO GARÁŽÍ
 HRANICE ŘEŠENÉHO ÚZEMÍ	 KATASTR NEMOVITOSTÍ / PARCELACE		



MARIÁNSKÁ ULICE A ULICE NA MÁCHADLE LITOMYŠL REGULAČNÍ PLÁN NÁVRH

OBJEDNATEL: MĚSTO LITOMYŠL POŘIZOVATEL: MĚSTSKÝ ÚŘAD LITOMYŠL BRATŘÍ ŠTASTNÝCH 1000 ODBOR VÝSTAVBY A ÚZEMNÍHO PLÁNOVÁNÍ
 AUTOR NÁVRHU: ING.ARCH. ZDEŇKA VYDROVÁ JASELSKÁ 21 602 00 BRNO TEL: 541 244 415 SPOLUPRÁCE: Bc. RÓBERT SEMANČÍK DATUM: PROSINEC 2008