







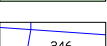









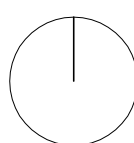


LEGENDA

| | | |
|--|--|---|
|  STÁVAJÍCÍ STAVEBNÍ OBJEKTY |  OBYTNÁ ZÁSTAVBA NÍZKOPODLAŽNÍ - RODINNÉ DOMY |  OBČANSKÁ VYBAVENOST PLOCHA URČENÁ K ZASTAVĚNÍ |
|  OBČANSKÁ VYBAVENOST PLOCHA NEZASTAVITELNÁ |  VEŘEJNÁ PROSTRANSTVÍ, KOMUNIKACE A PĚŠÍ CESTY |  ZELEŇ |
|  VODNÍ PRVEK |  KAMENNÁ ZEĎ V. MAX 2,4m |  KATASTR NEMOVITOSTÍ / PARCELACE |
|  HRANICE ŘEŠENÉHO ÚZEMÍ |  ULIČNÍ ČÁRA |  ORIENTACE HŘEBENŮ STŘECH |
|  DOPRAVNÍ OBSLUHA |  VJEZDY DO GARÁŽÍ NEBO ODSTAVNÉHO PARKOVACÍHO STÁNÍ |  KI KOEFICIENT INTENZITY VYUŽITÍ POZEMKU |
|  V.H. MAX MAX. VÝŠKA HŘEBENŮ STŘECH |  V.O. MAX MAX. VÝŠKA OKAPU / ATIKY |  V.A. MAX MAX. VÝŠKA ATIKY |



MARIÁNSKÁ ULICE A ULICE NA MÁCHADLE LITOMYŠL REGULAČNÍ PLÁN NÁVRH

OBJEDNATEL: MĚSTO LITOMYŠL POŘIZOVATEL: MĚSTSKÝ ÚŘAD LITOMYŠL BRATŘÍ ŠTASTNÝCH 1000 ODBOR VÝSTAVBY A ÚZEMNÍHO PLÁNOVÁNÍ
 AUTOR NÁVRHU: ING.ARCH. ZDEŇKA VYDROVÁ JASELSKÁ 21 602 00 BRNO TEL: 541 244 415 SPOLUPRÁCE: Bc. RÓBERT SEMANČÍK DATUM: PROSINEC 2008

HLAVNÍ VÝKRES

ČISTOPIS MĚŘÍTKO: 1:500