


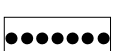


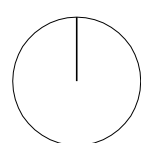




LEGENDA

- | | | | |
|---|--|---|---|
|  OBJEKTY UVNITŘ MPR |  VÝZNAMNÉ OBJEKTY |  VODNÍ TOK |  HRANICE MĚSTSKÉ PAMÁTKOVÉ REZERVACE |
|  ŘEŠENÉ ÚZEMÍ |  EXPONOVANÉ POHLEDY | | |



MARIÁNSKÁ ULICE A ULICE NA MÁCHADLE LITOMYŠL REGULAČNÍ PLÁN NÁVRH

OBJEDNATEL: MĚSTO LITOMYŠL POŘIZOVATEL: MĚSTSKÝ ÚŘAD LITOMYŠL BRATŘÍ ŠTASTNÝCH 1000 ODBOR VÝSTAVBY A ÚZEMNÍHO PLÁNOVÁNÍ
 AUTOR NÁVRHU: ING.ARCH. ZDEŇKA VYDROVÁ JASELSKÁ 21 602 00 BRNO TEL: 541 244 415 SPOLUPRÁCE: Bc. RÓBERT SEMANČÍK DATUM: PROSINEC 2008

SITUACE ŠIRŠÍCH VZTAHŮ

ČISTOPIS

MĚŘITKO: 1:2000