
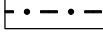




ÚZEMNÍ PLÁN OBCE HORNÍ ÚJEZD

ETAPA: NÁVRH




VYMEZENÍ PLOCH VEŘEJNĚ PROSPĚŠNÝCH STAVEB

MĚŘÍTKO 1 : 5 000

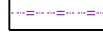


-  KATASTRÁLNÍ HRANICE
-  HRANICE SOUČASNĚ ZASTAVĚNÉHO ÚZEMÍ OBCE
-  HRANICE ZASTAVITELNÉHO ÚZEMÍ OBCE
-  SOUČASNĚ ZASTAVĚNÉ ÚZEMÍ

VEŘEJNĚ PROSPĚŠNÉ STAVBY






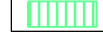






* DOPRAVA

-  MÍSTNÍ KOMUNIKACE VPS 1
-  PARKOVIŠTĚ VPS 2
-  MOST VPS 3




* TECHNICKÁ INFRASTRUKTURA

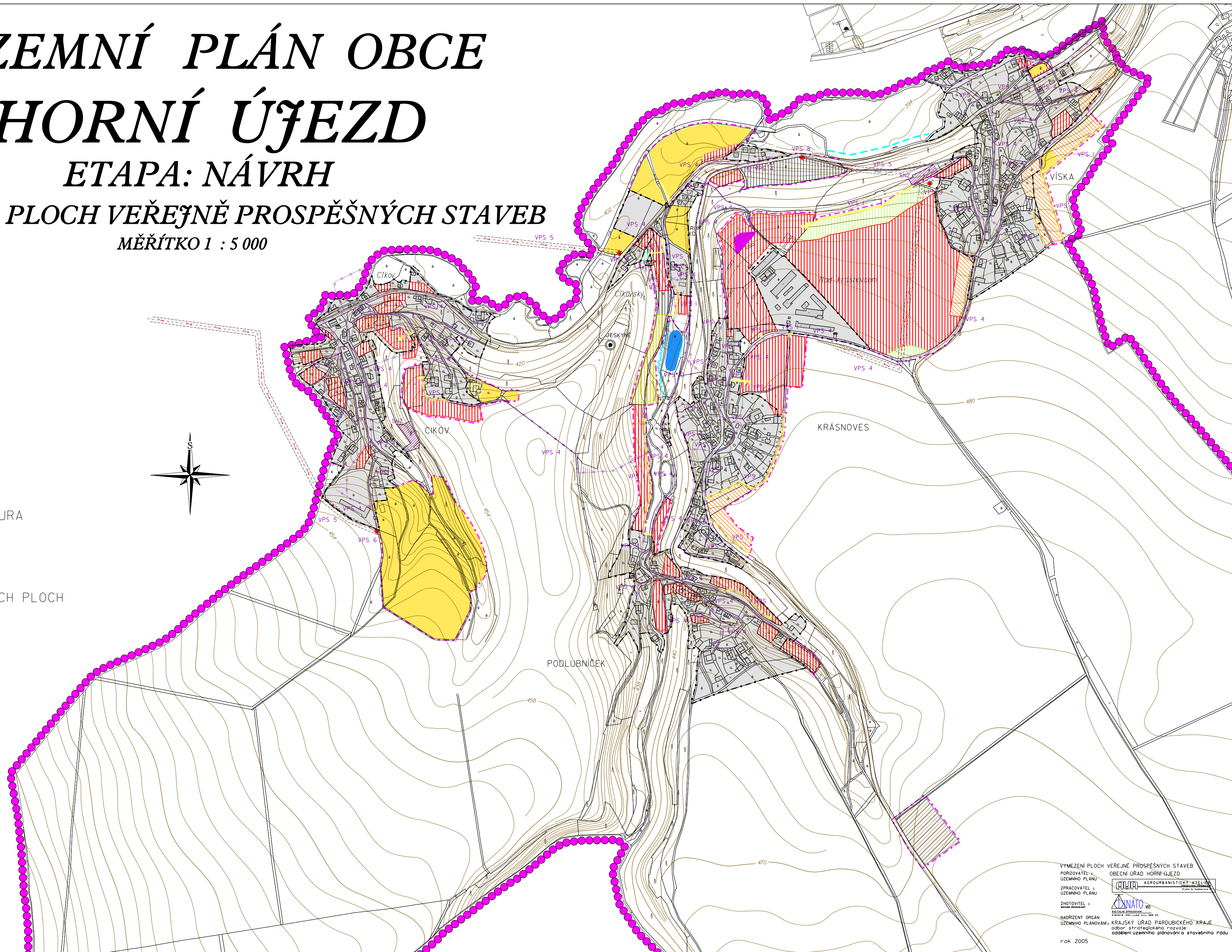

-  TRASY NOVÝCH INŽENÝRSKÝCH SÍTÍ VPS 4
-  VENKOVNÍ VEDENÍ ELEKTRICKÉ ENERGIE 22 kV VPS 5
-  TRAFOSTANICE VPS 6 - VPS 9

* BUDOUCÍ VYUŽITÍ FUNKČNÍCH PLOCH

-  SMÍŠENÉ OBYTNÉ PLOCHY
-  ČISTÉ OBYTNÉ PLOCHY VENKOVSKÉHO CHARAKTERU
-  REKREAČNÍ PLOCHY
-  OBCANSKÁ VYBAVENOST
-  PLOCHY PRO VOLNÝ ČAS, SPORT A REKREACI
-  VEŘEJNÁ PARKOVÁ ZELEN'
-  PLOCHY ZEMĚLÉSKÉ PRŮVÝROBY
-  PLOCHY VÝROBY, SKLADŮ, SLUŽEB
-  LÓUKY, PASTVINY
-  RETENČNÍ NÁDRŽE VPS 10
-  VODNÍ TOKY
-  PLOCHY PRO SKLAD NEZÁVADNÉ ZEMINY

* STAVBY - PLOCHY

-  OBCANSKÁ VYBAVENOST
-  ÚZEMÍ PRO VOLNÝ ČAS, SPORT A REKREACI
-  RETENČNÍ NÁDRŽ



VYMEZENÍ PLOCH VEŘEJNĚ PROSPĚŠNÝCH STAVEB
PORADOVATEL: ÚZEMNÍ PLÁN
ZPRACOVATEL: ÚZEMNÍ PLÁN
ZDROJITEL: 
NADŘÍZENÝ ORGÁN: KRAJSKÝ ÚŘAD PARDUBICKÉHO KRAJE
odbor strategického rozvoje
oddělení územního plánování a stavebního řádu
rok 2005