
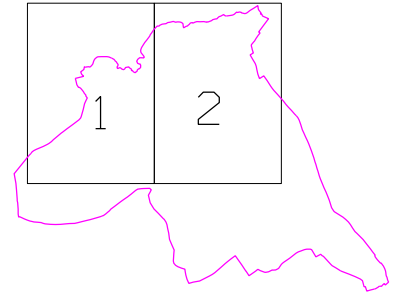


ÚZEMNÍ PLÁN OBCE HORNÍ ÚJEZD ETAPA: NÁVRH KONCEPCE ŘEŠENÍ TECHNICKÉHO VYBAVENÍ

MĚŘÍTKO 1 : 2 880



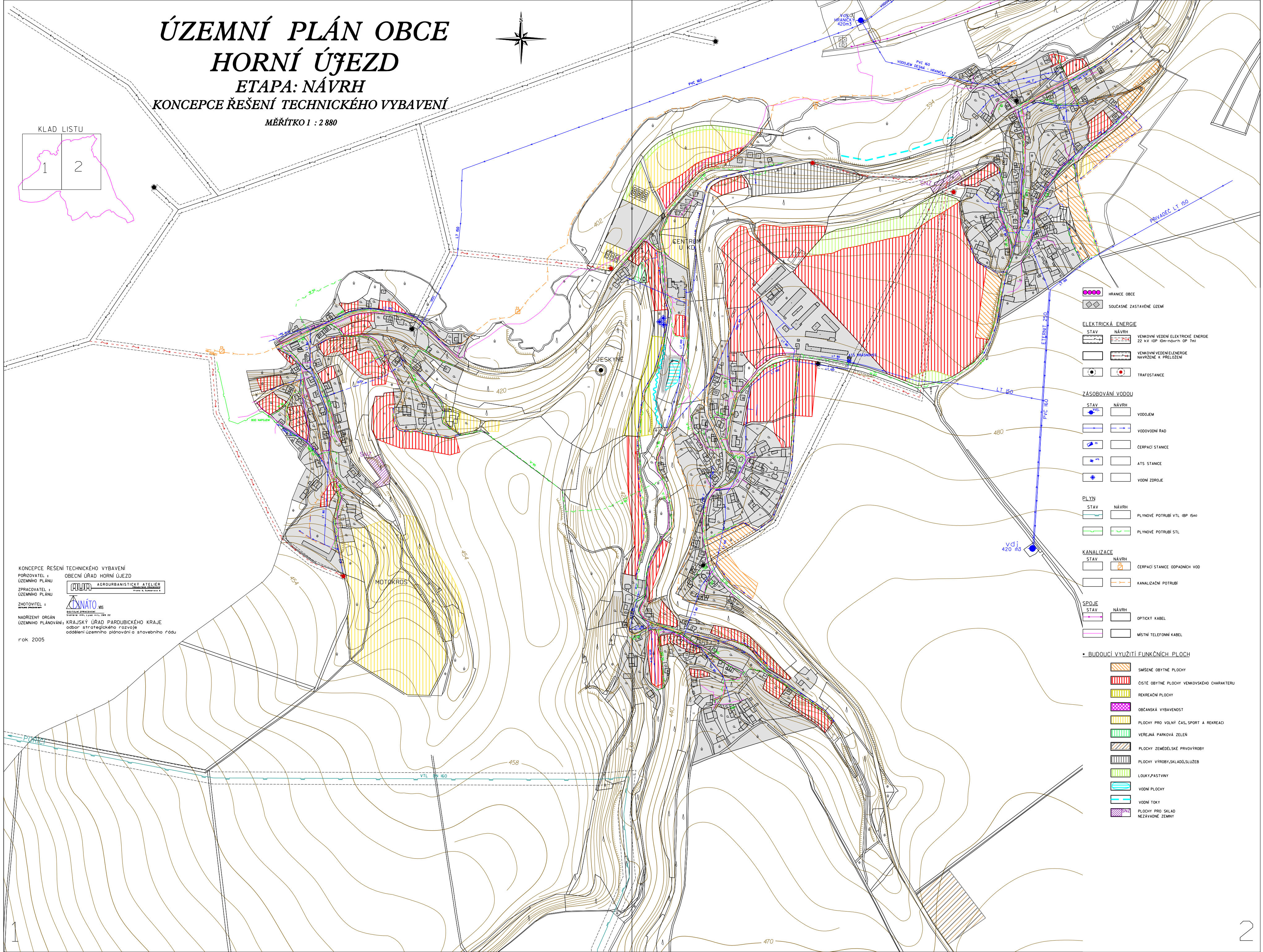
KLAD LISTU



KONCEPCE ŘEŠENÍ TECHNICKÉHO VYBAVENÍ
 POŘIZOVATEL : OBECNÍ ÚŘAD HORNÍ ÚJEZD
 ÚZEMNÍ PLÁN :
 ZPRACOVATEL :
 ÚZEMNÍ PLÁN :
 ZHOTOVITEL :
 NADŘÍZENÝ ORGÁN :
 ÚZEMNÍ PLÁNOVÁNÍ :
 rok 2005



KRAJSKÝ ÚŘAD PARDUBICKÉHO KRAJE
 odbor strategického rozvoje
 oddělení územního plánování a stavebního řádu



- HRANICE OBCE
- SOUCASNĚ ZASTAVĚNÉ ÚZEMÍ
- ELEKTRICKÁ ENERGIE**
 - STAV NÁVRH VENKOVNÍ VEDENÍ ELEKTRICKÉ ENERGIE 22 kV (OP, IOP, NÁVRH OP, IOP)
 - VENKOVNÍ VEDENÍ ELEKTRICKÉ ENERGIE NAVRŽENÉ K PŘELOŽENÍ
 - TRAFOSTANICE
- ZÁSOBOVÁNÍ VODOU**
 - STAV NÁVRH VODJEM
 - VODOVODNÍ RAD
 - CERPACÍ STANICE
 - ATS STANICE
 - VODNÍ ZDROJE
- PLYN**
 - STAV NÁVRH PLYNOVÉ POTRUBÍ VTL (BP 15m)
 - PLYNOVÉ POTRUBÍ STL
- KANALIZACE**
 - STAV NÁVRH CERPACÍ STANICE ODPADNÍCH VOD
 - KANALIZAČNÍ POTRUBÍ
- SPDJE**
 - STAV NÁVRH OPTICKÝ KABEL
 - MÍSTNÍ TELEFONNÍ KABEL
- BUDOUČÍ VYUŽITÍ FUNKČNÍCH PLOCH**
 - SMĚSNÉ OBYTNÉ PLOCHY
 - ČISTĚ OBYTNÉ PLOCHY VENKOVSKÉHO CHARAKTERU
 - REKREAČNÍ PLOCHY
 - OBČANSKÁ VYBAVENOST
 - PLOCHY PRO VOLNÝ ČAS, SPORT A REKREACI
 - VEREJNÁ PARKOVÁ ZELEN
 - PLOCHY ZEMĚLÉSKÉ PRŮMYŠLE
 - PLOCHY VÝROBY, SKLADOVÁNÍ, SLUŽEB
 - LOUKY, PASTVINY
 - VODNÍ PLOCHY
 - VODNÍ TOKY
 - PLOCHY PRO SKLAD NEZÁVAZNÉ ZEMNÍ