

MĚSTSKÝ ÚŘAD LITOMYŠL
odbor výstavby a územního plánování

Bří Šťastných 1000, 570 20 Litomyšl
tel. +420 461 653 333, fax +420 461 612 218, e-mail podatelna@litomysl.cz

Sp.zn.: SZ MěÚ Litomyšl 23012/2010

Litomyšl, dne 26.8.2010

Č.j.: MěÚ Litomyšl 27622/2010

Vyřizuje: Ing. Jaromír Vala, tel. +420 461 653 343, e-mail : jaromir.vala@litomysl.cz

ROZHODNUTÍ

Odbor výstavby a územního plánování Městského úřadu Litomyšl, jako stavební úřad příslušný podle § 13 odst. 1 písm. f) zákona č. 183/2006 Sb., o územním plánování a stavebním řádu (stavební zákon), ve znění pozdějších předpisů (dále jen "stavební zákon"), ve společném územním a stavebním řízení přezkoumal podle § 84 až 91 a § 109 až 114 stavebního zákona žádost o vydání rozhodnutí o umístění a provedení stavby, kterou dne 13.7.2010 podal

ČEZ Distribuce, a. s., IČ 27232425, Teplická č.p. 874/8, 405 02 Děčín 4,
kterou zastupuje Miroslav Mergl, nar. 8.10.1962, Cerekvice nad Loučnou 177, 569 53 Cerekvice nad Loučnou

(dále jen "stavebník"), a na základě tohoto přezkoumání **vydává:**

- I. podle § 79 a 92 stavebního zákona a § 9 vyhlášky č. 503/2006 Sb., o podrobnější úpravě územního řízení, veřejnoprávní smlouvy a územního opatření

r o z h o d n u t í o u m í s t ě n í s t a v b y

Mladočov, rek. nn - vývod z TS 437 **Poříčí u Litomyše, Mladočov**

(dále jen "stavba") na pozemku st. p. 11, 23, 24, 25, 27, 35, 39, 40/1, 40/2, 42, 48, parc. č. 7, 8, 11, 16/1, 16/2, 27, 29, 30, 38/2, 39, 128, 130/2, 230/2, 230/4, 230/5, 233/3, 242/2, 244, 265/1, 267 v katastrálním území Mladočov,

Druh a účel umísťované stavby:

- rekonstrukce původního vedení nn v obci Mladočov s vývodem od původní trafostanice TS 437.

Umístění stavby na pozemku:

- dle grafické přílohy rozhodnutí

Určení prostorového řešení stavby:

- Z trafostanice TR 437 bude vyveden nový kabel AYKY 3x120 + 70 mm² a veden projektovanou trasou obcí k přípojovým skříním SS100, SS200, SS300 a rozpojovacím skříním SR408 a SV201 u jednotlivých stavebních parcel. Tři pole vzdušného vedení bude rekonstruováno na vzdušné vedení vedením AES 4x120mm. Původní vzdušné vedení v místech nového kabelového vedení bude demontováno. Hloubka uložení kabelů bude min.70 cm, uložení v místech vyššího mechanického namáhání bude v chrániče v min.hloubce 1,0 m pod niveletou terénu (komunikace). Délka kabelového vedení bude 435,0 m, délka vzdušného vedení bude 91,0m

Vymezení území dotčeného vlivy stavby.

- pozemky st. p. 11, 23, 24, 25, 27, 35, 39, 40/1, 40/2, 42, 48, parc. č. 7, 8, 11, 16/1, 16/2, 27, 29, 30, 38/2, 39, 128, 130/2, 230/2, 230/4, 230/5, 233/3, 242/2, 244, 265/1, 267 v katastrálním území Mladočov

Stavba obsahuje:

- Z trafostanice TR 437 bude vyveden nový kabel AYKY 3x120 + 70 mm², umístěny nové přípojkové skříně SS100, SS200, SS300 a rozpojovací skřín SR408 a SV201. Rekonstrukce vzdušného vedení. Demontáž původního vzdušného vedení v místech nového kabelového vedení, zemní práce a uvedení povrchu do původního stavu.

- II. podle § 115 stavebního zákona a § 5 a 6 vyhlášky č. 526/2006 Sb., kterou se provádějí některá ustanovení stavebního zákona ve věcech stavebního řádu

s t a v e b n í p o v o l e n í

na stavbu:

Mladočov, rek. nn - vývod z TS 437 Poříčí u Litomyšle, Mladočov

na pozemku st. p. 11, 23, 24, 25, 27, 35, 39, 40/1, 40/2, 42, 48, parc. č. 7, 8, 11, 16/1, 16/2, 27, 29, 30, 38/2, 39, 128, 130/2, 230/2, 230/4, 230/5, 233/3, 242/2, 244, 265/1, 267 v katastrálním území Mladočov,

Stavba obsahuje:

- Z trafostanice TR 437 bude vyveden nový kabel AYKY 3x120 + 70 mm² a veden podél oplocení a pod komunikací k jednotlivým přípojčovým skříním SS100, SS200, SS300 a rozpojovací skříň SR408 a SV201 u jednotlivých stavebních parcel. Tři pole vzdušného vedení bude rekonstruováno na vzdušné vedení vedením AES 4x120mm. Původní vzdušné vedení v místech nového kabelového vedení bude demontováno. Hloubka uložení kabelů bude min.70 cm, uložení v místech vyššího mechanického namáhání bude v chrániče v min.hloubce 1,0 m pod niveletou terénu(komunikace). Délka kabelového vedení bude 435,0 m, délka vzdušného vedení bude 91,0m, zemní práce, povrchové úpravy.

III. Stanoví podmínky pro umístění stavby:

1. Stavba bude umístěna v souladu s grafickou přílohou rozhodnutí, která obsahuje výkres současného stavu území v měřítku katastrální mapy se zakreslením stavebního pozemku, požadovaným umístěním stavby, s vyznačením vazeb a vlivů na okolí, zejména vzdáleností od hranic pozemku a sousedních staveb.

IV. Stanoví podmínky pro provedení stavby:

1. Stavba bude provedena podle projektové dokumentace, kterou vypracoval Ing. Miroslav Mergl pod zakázkou č. 25132590; případné změny nesmí být provedeny bez předchozího povolení stavebního úřadu.
2. Stavba bude dokončena do 2 let ode dne nabytí právní moci tohoto rozhodnutí.
3. Stavba bude prováděna stavebním podnikatelem: Po ukončení výběrového řízení bude před zahájením stavby předložen stavebnímu úřadu doklad o oprávnění dodavatele stavby k provádění stavebních nebo montážních prací.
4. Před zahájením prací je stavebník povinen zajistit vytýčení všech podzemních a nadzemních sítí technického vybavení tak, aby nedošlo k jejich případnému poškození. Křížení, styk nebo souběh s jednotlivými sítěmi technického vybavení bude předem odsouhlasen s jejich jednotlivými vlastníky či správci.
5. Staveniště bude zajištěno proti vstupu nepovolaných osob.
6. Na stavbě bude v souladu s ustanovením § 157 stavebního zákona veden stavební deník.
7. Budou dodrženy požadavky :
 - a) **Městský úřad Litomyšl, odbor životního prostředí**, souhlas s trasou č.j. MěÚ Litomyšl 18093/2010 ze dne 8.6.2010 a 18137/2010 ze dne 31.5.2010.
 - i) Provádět práce na pozemku s ohledem na rostoucí dřeviny rostoucí mimo les a nebyl poškozen jejich kořenový systém a po jejich skončení uvést dotčený pozemek do původního stavu
 - ii) Učinit opatření k zabránění úniku pevných a plyných látek poškozujících ZPF a jeho vegetační kryt
 - b) **Telefónica O2 Czech Republic, a.s.**, ze dne 18.12.2009 č.j. 147816/09/CPA/MMM:
 - a) Při činnostech v blízkosti vedení SEK je povinen respektovat pravidla stanovená právními předpisy pro ochranná pásma podzemního vedení sítě elektronických komunikací (dále PVSEK) a nadzemního vedení sítě elektronických komunikací (dále NVSEK) tak, aby nedošlo k poškození nebo zamezení přístupu k vedení.
 - e) Upozorní pracovníky, kteří budou provádět zemní práce na staveništi, aby v případě potřeby zjistili hloubkové uložení PVSEK příčnými sondami. Upozorní je také na možnou odchylku

- +/- 30 cm mezi skutečným uložením PVSEK a polohovými údaji ve výkresové dokumentaci. Dále je upozorněn, aby ve vzdálenosti nejméně 1,5 m od krajních vedení vyznačené trasy PVSEK nepoužívali žádných mechanizačních prostředků, nebo nevhodného nářadí, a aby při provádění prací v těchto místech dbali nejvyšší opatrnosti.
- f) Při zjištění zásadního rozporu mezi údaji v projektové dokumentaci a skutečností zastaví práce a věc oznámí zaměstnanci společnosti Telefónica O2 Czech Republic, a.s., pověřeného ochranou sítě Jan Hnát (tel.: 461 541908, 602 413 579), (dále jen "POS"). V prováděných pracích je oprávněn pokračovat až po projednání a schválení dalšího postupu, stanoveného POS.
- g) Při provádění zemních prací v blízkosti PVSEK postupuje tak, aby nedošlo ke změně hloubky uložení nebo prostorového uspořádání komunikační sítě. Odkryté vedení je povinen zabezpečit proti poškození, odcizení a prověšení.
- h) V místech, kde úložný kabel vystupuje ze země do budovy, rozvaděče, na sloup apod. je povinen vykonávat zemní práce velmi opatrně kvůli ubývajícímu krytí nad PVSEK. Výkopové práce v blízkosti sloupu NVSEK je povinen provádět v takové vzdálenosti, aby nedošlo k narušení jejich stability (Nařízení vlády č.591/2006 Sb., § 3 bod b.1., příloha č. 3 kap.IV. čl.3.a 4.).
- i) Dojde-li při provádění zemních prací k odkrytí PVSEK, je povinen vyzvat POS ke kontrole vedení před zakrytím. Až po následné kontrole je oprávněn provést zához.
- j) Pomocná zařízení (patníky, kontrolní měřicí objekty, označníky, nadložní lana, uzemňovací soustavy, podpěry, stožáry, střechníky, konzoly apod.), které jsou součástí vedení, není oprávněn ani dočasně využívat k jiným účelům, a taková zařízení nesmí být dotčena ani přemístěna.
- k) Trasu PVSEK mimo vozovku není oprávněn přejíždět vozidly nebo stavební mechanizací do doby, než bude vedení zabezpečeno proti mechanickému poškození. Způsob mechanické ochrany trasy PVSEK je povinen projednat s POS. Při přepravě vysokého nákladu nebo mechanizace pod trasou NVSEK je povinen respektovat výšku vedení nad zemí.
- l) Na trase PVSEK (včetně ochranného pásma) není oprávněn měnit niveletu terénu, vysazovat trvalé porosty ani měnit rozsah a konstrukci zpevněných ploch (např. komunikací, parkovišť, vjezdů aj.).
- m) Manipulační a skladové plochy je povinen zřizovat v takové vzdálenosti od NVSEK, aby se při výkonu prací v těchto prostorách nemohly osoby ani mechanizace přiblížit k vedení na vzdálenost menší než 1 m (čl. 275, ČSN 34 2100).
- n) Je povinen obrátit se na POS v průběhu stavby, a to ve všech případech, kdyby i nad rámec těchto podmínek ochrany mohlo dojít ke střetu stavby se SEK.
- o) Je povinen každé zjištěné, nebo způsobené poškození, případně odcizení vedení SEK neprodleně oznámit Poruchové službě společnosti Telefónica O2 Czech Republic, a.s., na telefonní číslo 800 184 084.
- a) RWE Distribuční služby, s.r.o., stanovisko ze dne 11.1.2010 zn. 96/10/133**
- i) pracovníci provádějící stavební činnosti budou prokazatelně seznámeni s polohou plynárenského zařízení, rozsahem ochranného pásma a těmito podmínkami,
- ii) při provádění stavební činnosti v ochranném pásmu plynárenského zařízení je investor povinen učinit taková opatření, aby nedošlo k poškození plynárenského zařízení nebo ovlivnění jeho bezpečnosti a spolehlivosti provozu. Nebude použito nevhodného nářadí, zemina bude těžena pouze ručně bez použití pneumatických, elektrických, bateriových a motorových nářadí,
- iii) odkryté plynárenské zařízení bude v průběhu nebo při přerušení stavební činnosti řádně zabezpečeno proti jeho poškození,
- iv) v případě použití bezvýkopových technologií (např. protlaku) bude před zahájením stavební činnosti provedeno obnažení plynárenského zařízení v místě křížení,
- v) před provedením zásypu výkopu v ochranném pásmu plynárenského zařízení bude provedena kontrola dodržení podmínek stanovených pro stavební činnosti v ochranném pásmu plynárenského zařízení a kontrola zařízení.
- vi) Neprodleně po skončení stavební činnosti budou řádně osazeny všechny poklopy a nadzemní prvky plynárenského zařízení.

b) VHOS a.s. stanovisko ze dne 5.1.2010 pod č.j. Me/25132590

- i) při osazování sloupů je nutno postupovat tak, aby stavba nezasahovala do ochranného pásma vodovodu, tj, aby byla min. 1,50 m od okraje potrubí.
8. Po dokončení stavby budou dotčené okolní nemovitosti uvedeny do původního stavu.
9. Dokončenou stavbu, popřípadě část stavby schopnou samostatného užívání, lze užívat na základě kolaudačního souhlasu (§122 stavebního zákona). Stavebník zajistí, aby byly před započítím užívání stavby provedeny a vyhodnoceny zkoušky předepsané zvláštními právními předpisy.
10. Stavebník předloží stavebnímu úřadu spolu s žádostí o vydání kolaudačního souhlasu dokumentaci skutečného provedení stavby, pokud při jejím provádění došlo k nepodstatným odchylkám oproti vydanému stavebnímu povolení, ohlášení stavebnímu úřadu nebo ověřené projektové dokumentaci (u stavby technické nebo dopravní infrastruktury se dokumentace skutečného provedení stavby předkládá vždy). Pokud je stavba předmětem evidence v katastru nemovitostí, doloží stavebník též vyhotovení geometrického plánu na tuto stavbu.
11. Pro vydání kolaudačního souhlasu stavebník opatří závazná stanoviska dotčených orgánů k užívání stavby vyžadovaná zvláštními právními předpisy.

Účastníci řízení na něž se vztahuje rozhodnutí správního orgánu:

ČEZ Distribuce, a. s., Teplická č.p. 874/8, 405 02 Děčín 4

Odůvodnění:

Dne 13.7.2010 podal stavebník žádost o vydání rozhodnutí o umístění a provedení stavby. Uvedeným dnem bylo zahájeno územní a stavební řízení, které stavební úřad spojil podle § 78 odst. 1 stavebního zákona v souladu s § 140 odst. 1 správního řádu usnesením podle § 140 odst. 4 správního řádu.

Stavební úřad oznámil zahájení společného územního a stavebního řízení účastníkům řízení, dotčeným orgánům a veřejnosti. K projednání žádosti současně nařídil ústní jednání spojené s ohledáním na místě na 17.8.2010, o jehož výsledku byl sepsán protokol.

Stavební úřad v provedeném společném územním a stavebním řízení přezkoumal předloženou žádost z hledisek uvedených v § 86 a 111 stavebního zákona, projednal ji s účastníky řízení a s dotčenými orgány a zjistil, že jejím uskutečněním nebo užíváním nejsou ohroženy zájmy chráněné stavebním zákonem, předpisy vydanými k jeho provedení a zvláštními předpisy.

Umístění stavby je v souladu se schválenou územně plánovací dokumentací - stavba je umístěna do funkční plochy s označením „Bv“, pro kterou je obecně závaznou vyhláškou č. 5/2005 stanoveno toto hlavní využití: individuální bydlení vesnického charakteru s možností drobné chovatelské, pěstitelské či výrobní činnosti nebo nerušícími službami. Umístění stavby vyhovuje obecným požadavkům na využívání území. Stavba vyhovuje obecným požadavkům na využívání území. Projektová dokumentace stavby splňuje obecné technické požadavky na stavby. Stavební úřad v průběhu řízení neshledal důvody, které by bránily povolení stavby.

Stavební úřad vymezil okruh účastníků tak, že jako s účastníky územního řízení ve smyslu § 85 stavebního zákona jednal s žadatelem-stavebníkem (ČEZ Distribuce, a. s.), s obcí, na jejímž území má být požadovaný záměr uskutečněn (Obec Poříčí u Litomyšle), dále stavební úřad do okruhu účastníků územního řízení zahrnul vlastníky pozemku a stavby, na kterých má být požadovaný záměr uskutečněn a ty, kdo mají jiné věcné právo k tomuto pozemku nebo stavbě (Obec Poříčí u Litomyšle, Římskokatolická farnost Mladočov, Petr Zach, Marie Zachová, Leoš Krejčí, Anna Sýkorová, Ondřej Bartoš, Miroslav Šplíchal, Jan Dluhoš, Jana Jetelová, František Šoltýs, Jana Janečková, RNDr. Václav Tichý, Věra Tichá, Helena Klištincová, roz.Šplíchalová, Jan Krejčí, Jan Košnar, Miroslav Rejman, Marta Rejmanová), osoby, jejichž vlastnické nebo jiné věcné právo k sousedním stavbám anebo sousedním pozemkům nebo stavbám na nich může být územním rozhodnutím přímo dotčeno (Petr Zach, Marie Zachová, Leoš Krejčí, Anna Sýkorová, Ondřej Bartoš, Miroslav Šplíchal, Jan Dluhoš, Jana Jetelová, František Šoltýs, Jana Janečková, RNDr. Václav Tichý, Věra Tichá, Helena Klištincová, roz.Šplíchalová, Jan Krejčí, Jan Košnar, Miroslav Rejman, Marta Rejmanová),

Stavební úřad do okruhu účastníků stavebního řízení ve smyslu § 109 stavebního zákona zahrnul stavebníka (ČEZ Distribuce, a. s.), vlastníka stavby, na níž má být provedena změna či udržovací práce (ČEZ Distribuce, a. s.), vlastníka pozemku, na kterém má být stavba prováděna (Obec Poříčí u Litomyšle, Římskokatolická farnost Mladočov, Petr Zach, Marie Zachová, Leoš Krejčí, Anna Sýkorová,

Ondřej Bartoš, Miroslav Šplíchal, Jan Dluhoš, Jana Jetelová, František Šoltýs, Jana Janečková, RNDr. Václav Tichý, Věra Tichá, Helena Klištincová, roz.Šplíchalová, Jan Krejčí, Jan Košnar, Miroslav Rejman, Marta Rejmanová), vlastníka stavby na pozemku, na kterém má být stavba prováděna, a toho, kdo má k tomuto pozemku nebo stavbě právo odpovídající věcnému břemenu, protože jejich práva mohou být navrhovanou stavbou přímo dotčena (Obec Poříčí u Litomyšle, Telefonica O2 Czech Republic, a.s., RWE Distribuční služby, s.r.o., VHOS, a.s., Římskokatolická farnost Mladočov, Petr Zach, Marie Zachová, Leoš Krejčí, Anna Sýkorová, Ondřej Bartoš, Miroslav Šplíchal, Jan Dluhoš, Jana Jetelová, František Šoltýs, Jana Janečková, RNDr. Václav Tichý, Věra Tichá, Helena Klištincová, roz.Šplíchalová, Jan Krejčí, Jan Košnar, Miroslav Rejman, Marta Rejmanová),

Stavební úřad zajistil vzájemný soulad předložených závazných stanovisek dotčených orgánů vyžadovaných zvláštními předpisy a zahrnul je do podmínek rozhodnutí.

Stavební úřad rozhodl, jak je uvedeno ve výroku rozhodnutí, za použití ustanovení právních předpisů ve výroku uvedených.

Účastníci řízení - další dotčené osoby:

Obec Poříčí u Litomyšle, Telefonica O2 Czech Republic, a.s., RWE Distribuční služby, s.r.o., VHOS, a.s., Římskokatolická farnost Mladočov, Petr Zach, Marie Zachová, Leoš Krejčí, Anna Sýkorová, Ondřej Bartoš, Miroslav Šplíchal, Jan Dluhoš, Jana Jetelová, František Šoltýs, Jana Janečková, RNDr. Václav Tichý, Věra Tichá, Helena Klištincová, roz.Šplíchalová, Jan Krejčí, Jan Košnar, Miroslav Rejman, Marta Rejmanová

Vypořádání s návrhy a námitkami účastníků: Účastníci neuplatnili návrhy a námitky.

Vyhodnocení připomínek veřejnosti: Bez připomínek.

Vypořádání s vyjádřeními účastníků k podkladům rozhodnutí: Účastníci se k podkladům rozhodnutí nevyjádřili.

Poučení účastníků:

Proti výroku č.I tohoto rozhodnutí se lze odvolat do 15 dnů ode dne jeho oznámení ke Krajskému úřadu Pardubického kraje, odboru majetkovému a stavebního řádu podáním u zdejšího správního orgánu.

Proti výroku č.II tohoto rozhodnutí se lze odvolat do 15 dnů ode dne jeho oznámení ke Krajskému úřadu Pardubického kraje, odboru majetkovému a stavebního řádu podáním u zdejšího správního orgánu.


Odvoláním lze napadnout výrokovou část rozhodnutí, jednotlivý výrok nebo jeho vedlejší ustanovení. Odvolání jen proti odůvodnění rozhodnutí je nepřipustné.

Odvolání musí mít náležitosti uvedené v § 37 odst. 2 správního řádu a musí obsahovat údaje o tom, proti kterému rozhodnutí směřuje, v jakém rozsahu ho napadá a v čem je spatřován rozpor s právními předpisy nebo nesprávnost rozhodnutí nebo řízení, jež mu předcházelo. Není-li v odvolání uvedeno, v jakém rozsahu odvolatel rozhodnutí napadá, platí, že se domáhá zrušení celého rozhodnutí. Odvolání se podává s potřebným počtem stejnopisů tak, aby jeden stejnopis zůstal správnímu orgánu a aby každý účastník dostal jeden stejnopis. Nepodá-li účastník potřebný počet stejnopisů, vyhotoví je správní orgán na náklady účastníka.

Stavební úřad po právní moci rozhodnutí předá ověřenou dokumentaci pro umístění stavby stavebníkovi, případně obecnímu úřadu, jehož územního obvodu se umístění stavby týká, není-li sám stavebním úřadem, popřípadě též speciálnímu stavebnímu úřadu. Stavebníkovi zašle jedno vyhotovení ověřené projektové dokumentace a štítek obsahující identifikační údaje o povolené stavbě. Další vyhotovení ověřené projektové dokumentace zašle vlastníkově stavby, pokud není stavebníkem.

Stavebník je povinen štítek před zahájením stavby umístit na viditelném místě u vstupu na staveniště a ponechat jej tam až do dokončení stavby, případně do vydání kolaudačního souhlasu; rozsáhlé stavby se mohou označit jiným vhodným způsobem s uvedením údajů ze štítku.

Rozhodnutí má podle § 93 odst. 1 stavebního zákona platnost 2 roky. Podmínky rozhodnutí o umístění stavby platí po dobu trvání stavby či zařízení, nedošlo-li z povahy věci k jejich konzumaci. Stavba nesmí být zahájena, dokud rozhodnutí nenabude právní moci. Stavební povolení pozbývá platnosti, jestliže stavba nebyla zahájena do 2 let ode dne, kdy nabylo právní moci.



Ing. Josef Filipi v. r.
vedoucí odboru výstavby
a územního plánování




Tato písemnost musí být vyvěšena po dobu 15 dnů.

Vyvěšeno dne: 3.9.2010

Sejmuto dne:

Písemnost byla dne 3.9.2010 zveřejněna na adrese www.litomysl.cz a www.cerekvice.eu

Razítko a podpis osoby, která potvrzuje vyvěšení/sejmutí z úřední desky a zveřejnění způsobem umožňujícím dálkový přístup.



Poplatek:

Správní poplatek podle zákona č. 634/2004 Sb., o správních poplatcích, ve znění pozdějších předpisů, položky 18 písm. a) ve výši 1000 Kč, položky 17 odst. 1 písm. i) ve výši 3000 Kč, celkem 4000 Kč byl zaplacen 27.7.2010.

Obdrželi:

navrhovatelé (doručenky)

Miroslav Mergl, Cerekvice nad Loučnou č.p. 177, 569 53 Cerekvice nad Loučnou

ostatní účastníci (veřejná vyhláška+doručenky)

Obec Poříčí u Litomyšle, IDDS: 3spa48c

Telefonica O2 Czech Republic, a.s., IDDS: d79ch2h

RWE Distribuční služby, s.r.o., IDDS: jmyjs6

VHOS, a.s., IDDS: r3pgv47

Římskokatolická farnost Mladočov, Mladočov č.p. 1, 570 01 Litomyšl

Petr Zach, Mladočov č.p. 26, Poříčí u Litomyšle, 570 01 Litomyšl

Marie Zachová, Mladočov č.p. 26, Poříčí u Litomyšle, 570 01 Litomyšl

Leoš Krejčí, Mladočov č.p. 22, 570 01 Litomyšl

Anna Sýkorová, Františka Halase č.p. 16/864, 500 09 Hradec Králové 9

Ondřej Bartoš, Mladočov č.p. 6, Poříčí u litomyšle, 570 01 Litomyšl

Miroslav Šplíchal, Proseč u Skutče č.p. 68, 539 44 Proseč u Skutče

Jan Dluhoš, Svornosti č.p. 27/915, Smíchov-Praha, 150 00 Praha 5

Jana Jetelová, Svornosti č.p. 27/915, Smíchov-Praha, 150 00 Praha 5

František Šoltýs, Mladočov č.p. 20, Poříčí u Litomyšle, 570 01 Litomyšl

Jana Janečková, Mladočov č.p. 97, Poříčí u litomyšle, 570 01 Litomyšl

RNDr. Václav Tichý, Smilova č.p. 1994, Zelené předměstí-Pardubice, 530 02 Pardubice 2

Věra Tichá, Smilova č.p. 1994, Zelené Předměstí-Pardubice, 530 02 Pardubice 2

Helena Klištincová, roz.Šplíchalová, Jasinov č.p. 31, 679 61 Letovice

Jan Krejčí, Mladočov č.p. 22, 570 01 Litomyšl

Jan Košnar, Mladočov č.p. 17, Poříčí u litomyšle, 570 01 Litomyšl

Miroslav Rejman, Mladočov č.p. 16, 570 01 Poříčí u Litomyšle

Marta Rejmanová, Mladočov č.p. 16, 570 01 Poříčí u Litomyšle

dotčené orgány

Městský úřad Litomyšl, IČ 00276944, odbor životního prostředí, J.E. Purkyně č.p. 918, 570 20 Litomyšl
Hasičský záchranný sbor Pardubického kraje, úz.odbor Svitavy, IDDS: 48taa69
Obecní úřad Poříčí u Litomyše, IDDS: 3spa48c



č.p. 28
142/1

143/1

33/2

25/1

23

č.p. 4
7/1

č.p. 29
20/1

34/2

bez č.p.
9

26/1

č.p. 39
7/2

č.p. 23
5

252/2

34/3

33/3

35/1

č.p. 5

24/1

37/1

č.p. 6

č.p. 27
1022B QUR AN O
32

24/3

24/2

AYKY 4x16
RE
J 10/15

SV201/NSWIK

37/2

38/2

3

J 9/6

230/2

24

č.p. 19

25

č.p. 20

25/1

28

č.p. 2

č.p. 7

51

50

SP100
bez č.p. A

AYKY 4x16

č.p. 17

SS200/NKE2P
230/5

AYKY 4x16

č.p. 30

SS100/NKE2P

č.p. 31

49

14/2

AYKY 4x16

14/1

č.p. 14

45/2

sp. J 9/6

nárovnat

RE

AYKY 4x16

nezapojovat do RE

č.p. 15

SS200

J 9/15

SR408/NKW+P2

AYKY 4x16

č.p. 27

č.p.

235/6

bez č.p.
15

21

bez č.p.

45/1

-45
bez č.p.

č.p. 24

17

76/1

80

32

Mladočov

námrazová oblast-lehká

k.ú. Mladočov

NAPĚTOVÁ SOUSTAVA: TN-C, 3x 230/400V, AC 50Hz
 OCHRANA PŘED ÚRAZEM EL.PROUDEM: dle PNE 330000-1
 živých částí: izolací čl. 3.2.2.4

krytý nebo přepážkami čl. 3.2.2.3
 polohou čl. 3.2.2.1

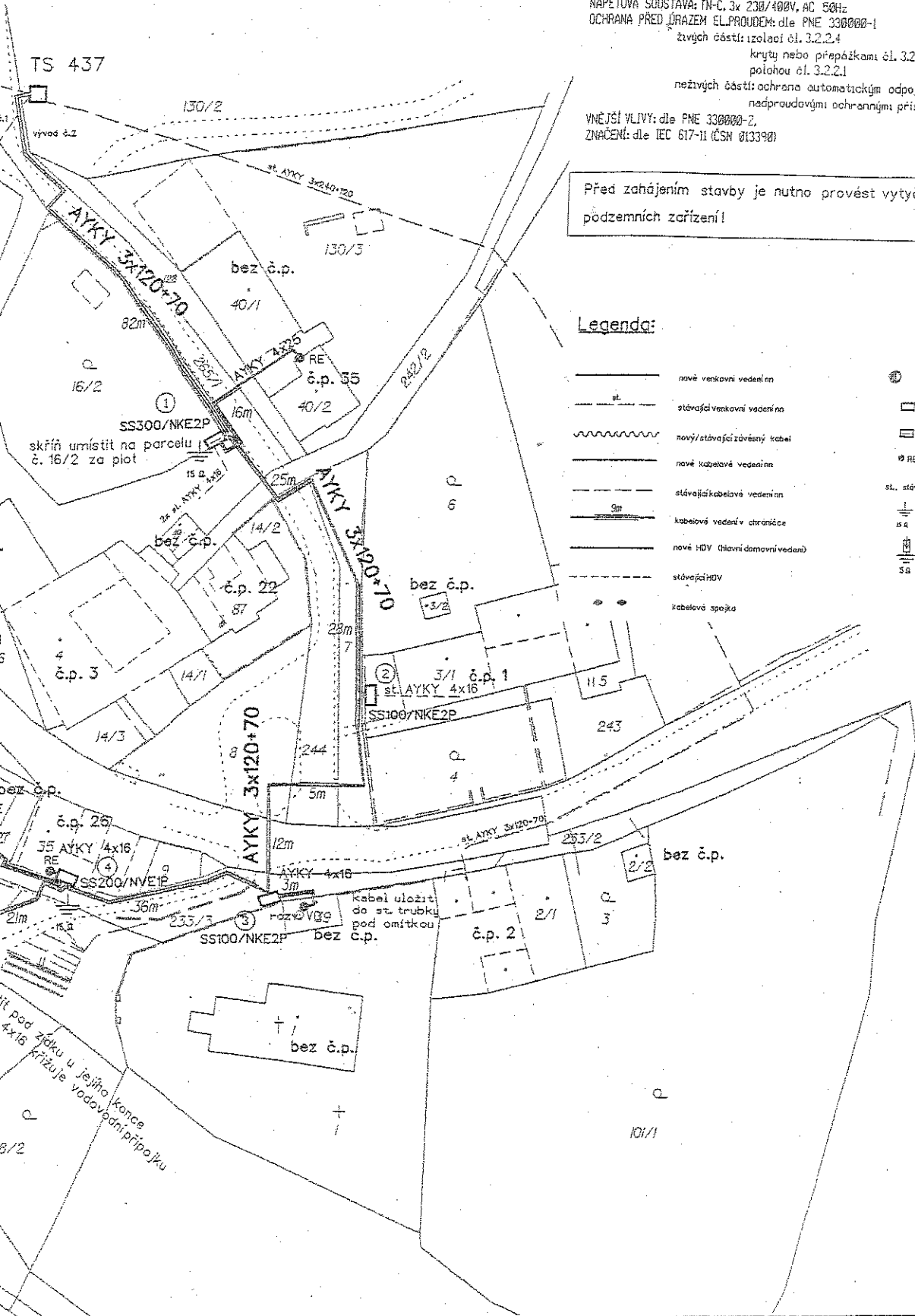
neživých částí: ochrana automatickým odpojením od zdroje
 nadproudivými ochrannými přístroji dle čl. 3.2.2.5

VNĚJŠÍ VLIVY: dle PNE 330000-2,
 ZNAČENÍ: dle IEC 617-11 (ČSN 013390)

Před zahájením stavby je nutno provést vytyčení všech
 podzemních zařízení!

Legenda:

	nové venkovní vedení		nový/stávající betonový sloup
	stávající venkovní vedení		pájetková přípojková skříň
	nový/stávající závesný kabel		pájetková rozpojovací skříň
	nové kabelové vedení		elektrický rozváděč
	stávající kabelové vedení		stávající el. zařízení
	kabelové vedení v chrániče		uzemnění
	nové HDV (hlavní domovní vedení)		omezovače přepětí a uzemnění
	stávající HDV		
	kabelová spojka		



Konáří	Projektová	Kontrolová	Schválí		
Ing. Miroslav Mergl	Ing. Miroslav Mergl	Ing. Miroslav Mergl	Ing. Miroslav Mergl		
Místo stavby	k.ú. Mladočov	Investor	ČEZ Distribuce, a.s. - Děčín	Dobor:	projekce
Název stavby	Mladočov, rek. nn - vývod z TS 437			Datum:	VI. 2010
Část stavby	Kabelové a venkovní vedení nn			Stupeň dok.z	projekt stavby
				Č. star. VGE - montáž. a.s.	2513 2590
				Č. star. ČEZ Distribuce, a.s.	EE-12-2002622
				Číslo schváření	10-03-43-02
				Měřítko:	Č. schváření